

RAPPORT

Résultats de l'exploitation par la pêche estivale et la chasse dans la Zec Onatchiway en 2023

DIRECTION DE LA GESTION DE LA FAUNE
DU SAGUENAY-LAC-SAINT-JEAN

Par

Ariel Ferland-Roy
Technicien de la faune

Et

Jérôme Plourde, Anne-Marie Bouchard
Biologistes

*Ministère
de l'Environnement,
de la Lutte contre
les changements
climatiques, de la Faune
et des Parcs*

Québec 

Saguenay, mars 2024

TABLE DES MATIÈRES

ARTICLE I. LISTE DES TABLEAUX	III
ARTICLE II. LISTE DES FIGURES	IV
ARTICLE III. LISTE DES ANNEXES	V
ARTICLE IV. REMERCIEMENTS	7
ARTICLE V. ANNEXES	8

Article I. LISTE DES TABLEAUX

	Page
Tableau 1. Résultats de pêche enregistrés dans la Zec Onatchiway dans les dix dernières années	1
Tableau 2. Résultats de chasse enregistrés dans la Zec Onatchiway dans les dix dernières années	5

Article II. LISTE DES FIGURES

	Page
Figure 1. Évolution de l'effort de pêche (jours-pêcheur) dans la Zec Onatchiway dans les dix dernières années	2
Figure 2. Évolution de la récolte d'ombles de fontaine dans la Zec Onatchiway dans les dix dernières années	2
Figure 3. Évolution du succès de pêche (nombre d'ombles/heure-pêcheur) dans la Zec Onatchiway dans les dix dernières années	3
Figure 4. Évolution du succès de pêche (nombre d'ombles/jour-pêcheur) dans la Zec Onatchiway dans les dix dernières années	3
Figure 5. Évolution du poids moyen des ombles de fontaine dans la Zec Onatchiway dans les dix dernières années	4
Figure 6. Évolution de la récolte d'orignaux dans la Zec Onatchiway dans les dix dernières années	6

Article III. LISTE DES ANNEXES

Page

Annexe 1. Zec Onatchiway – Résultats d’exploitation 2023 (Ombles de fontaine)	9
Annexe 2. Liste des plans d’eau fermés à la pêche dans la Zec Onatchiway en 2023.....	21
Annexe 3. Réglementation particulière appliquée sur certains plans d’eau de la Zec Onatchiway en 2023.....	22

Tableau 1. Résultats de pêche enregistrés dans la Zec Onatchiway dans les dix dernières années

ANNÉES	EFFORT DE PÊCHE (JOUR/PÊCHEUR)	NOMBRE CAPTURE	SUCCÈS DE PÊCHE (NOMBRE DE POISSON PAR JOUR/PÊCHEUR)	SUCCÈS DE PÊCHE (NOMBRE DE POISSON PAR HEURE/PÊCHEUR)	POIDS MOYEN (GRAMME)
2014	22069	112684	5,1	1,6	131
2015	24355	139481	5,7	1,6	137
2016	24799	128768	5,3	1,7	143
2017	23634	114346	4,8	1,6	146
2018	21564	107197	5,0	1,6	141
2019	20895	96526	4,6	1,6	134
2020	19640	80890	4,1	1,4	148
2021	22350	98863	4,4	1,6	160
2022	18348	83267	4,5	1,6	175
2023	19259	99552	5,2	1,8	149
Moyenne	21691	106157	4,9	1,6	147

Figure 1. Évolution de l'effort de pêche (jours-pêcheur) dans la Zec Onatchiway dans les dix dernières années

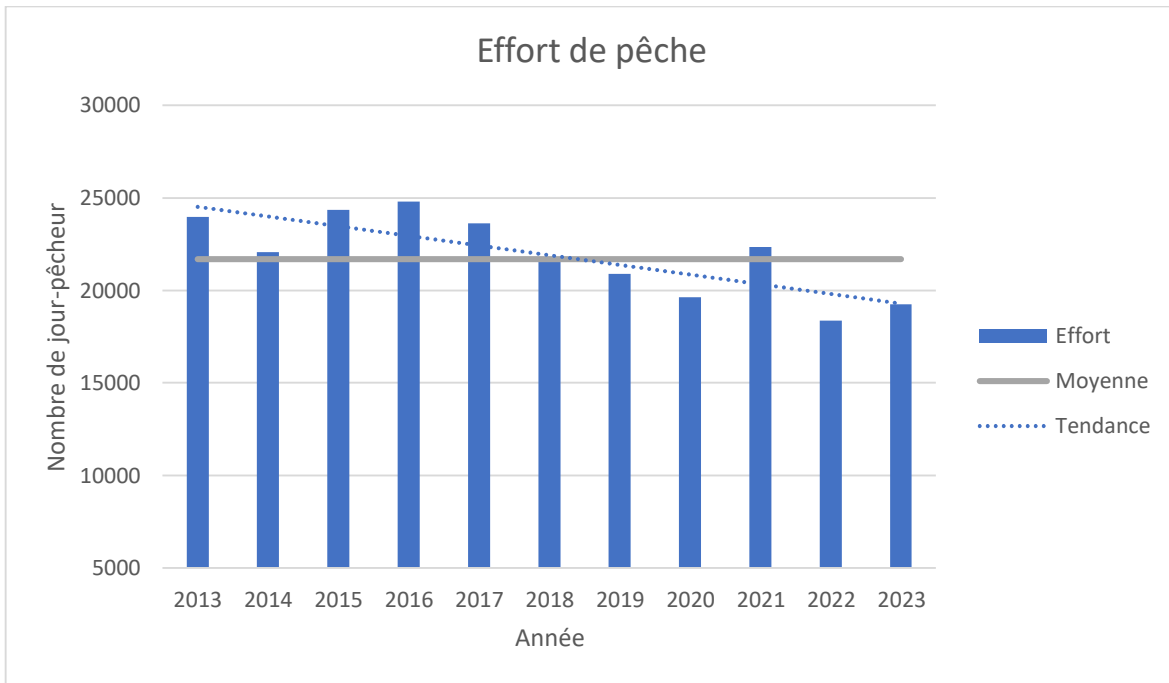


Figure 2. Évolution de la récolte d'ombles de fontaine dans la Zec Onatchiway dans les dix dernières années

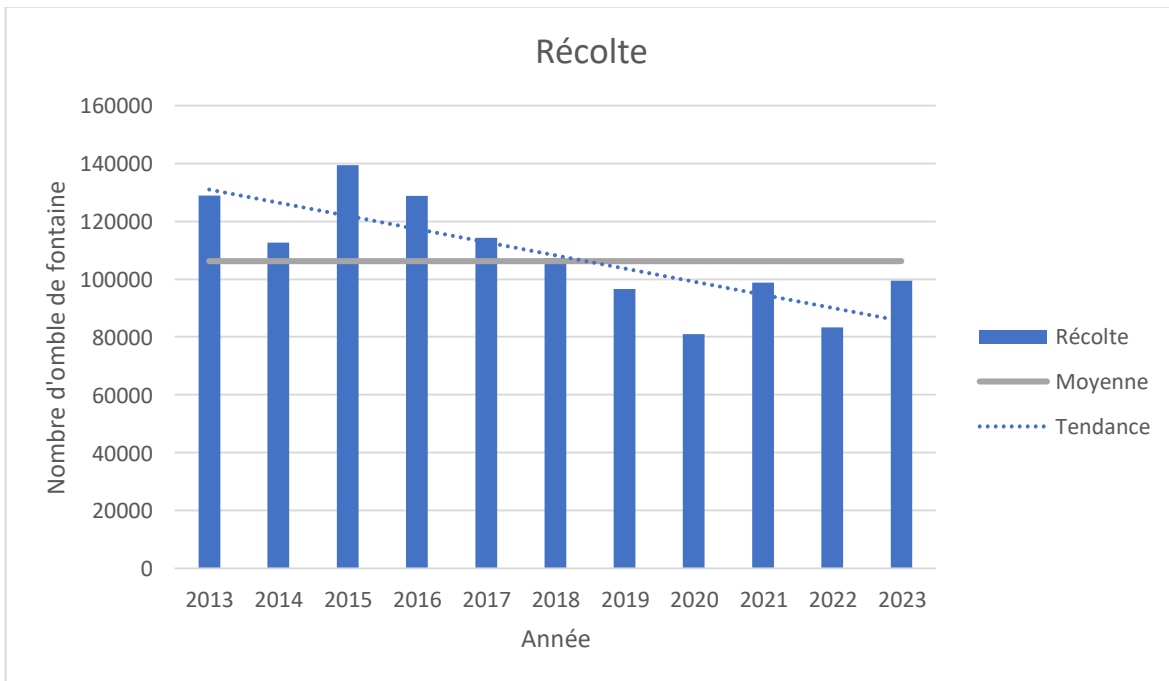


Figure 3. Évolution du succès de pêche (nombre d'ombles/heure-pêcheur) dans la Zec Onatchiway dans les dix dernières années

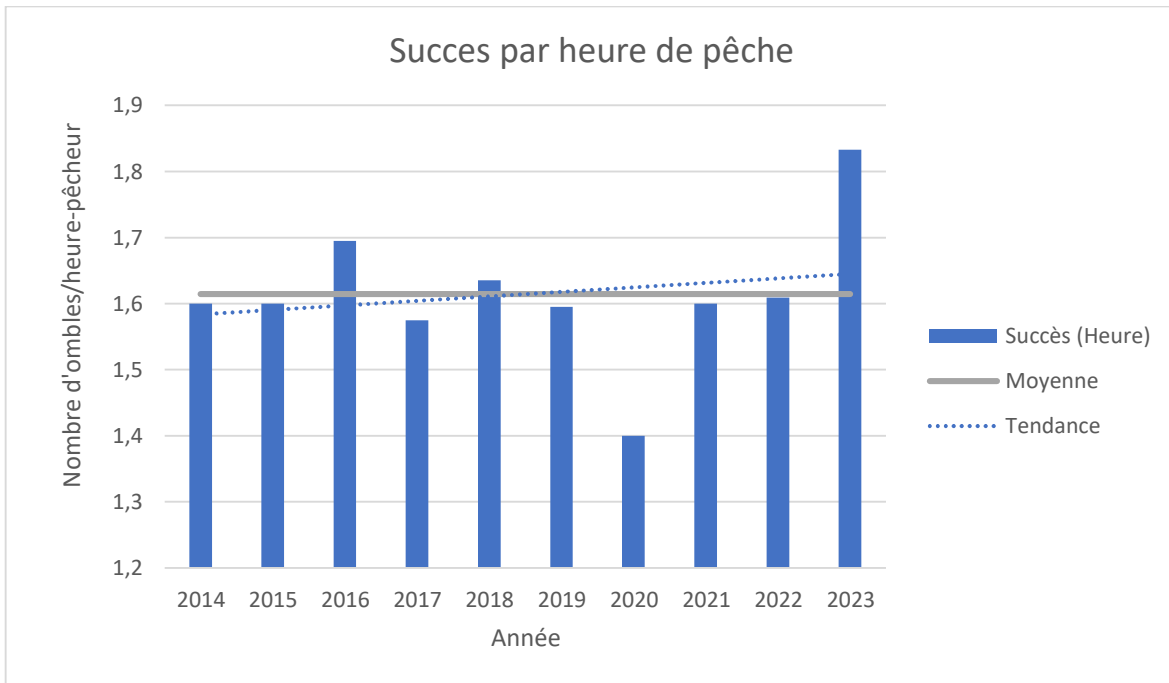


Figure 4. Évolution du succès de pêche (nombre d'ombles/jour-pêcheur) dans la Zec Onatchiway dans les dix dernières années

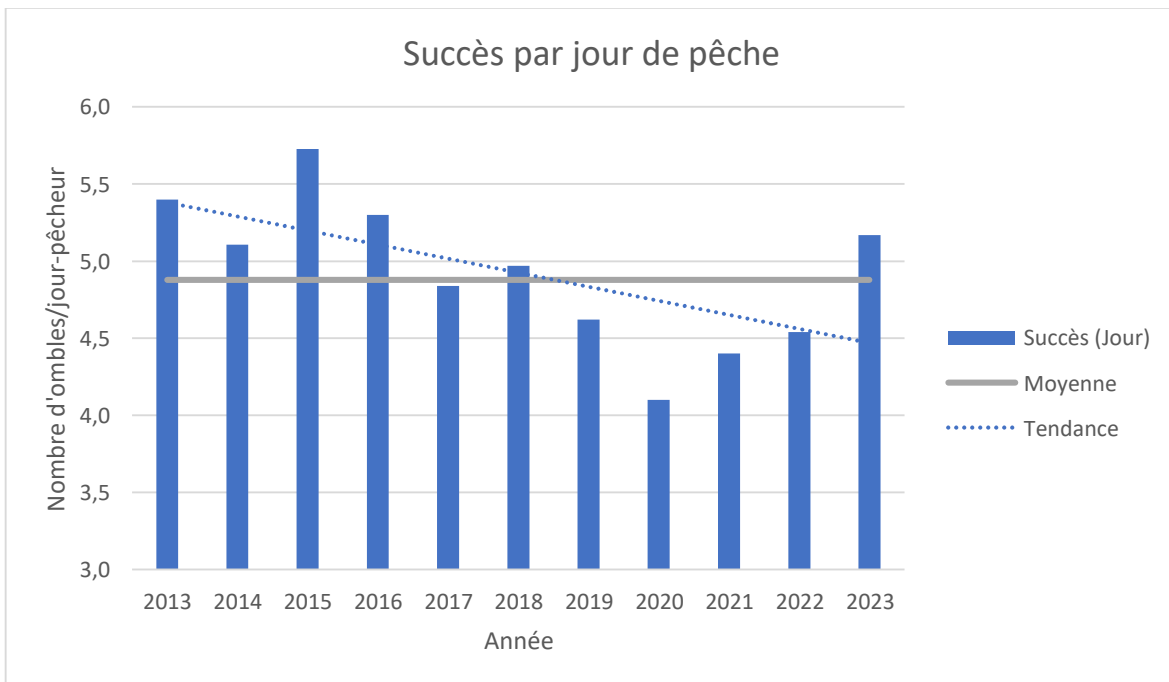
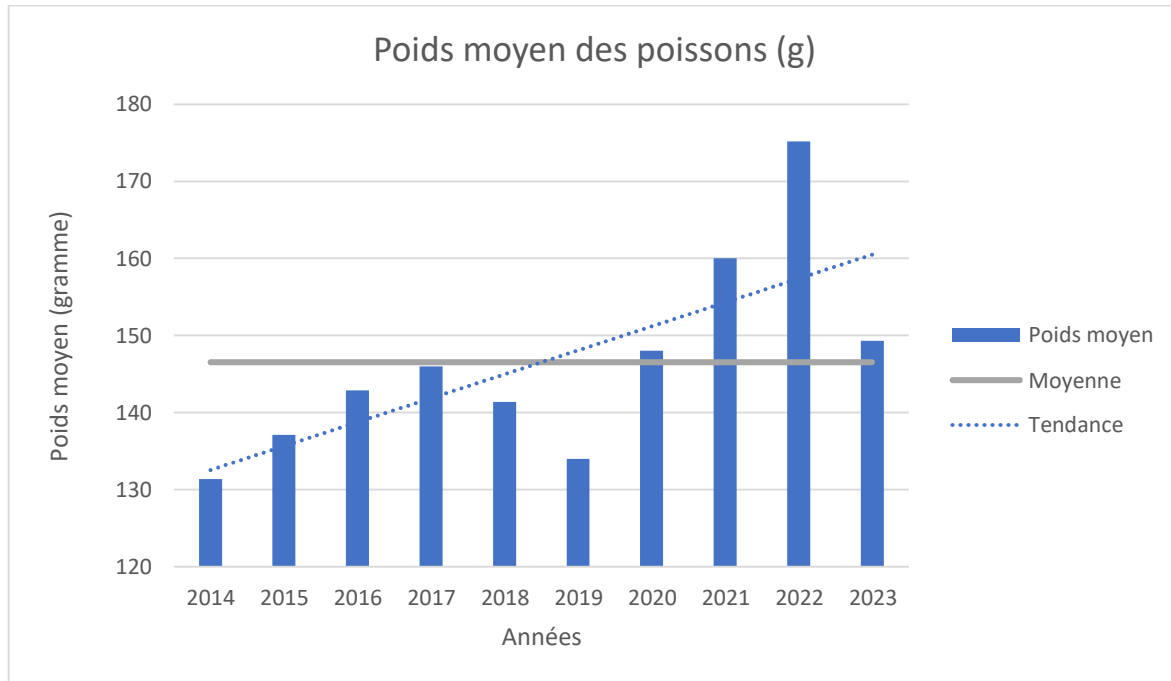


Figure 5. Évolution du poids moyen des ombles de fontaine dans la Zec Onatchiway dans les dix dernières années



En général, les indicateurs sont en baisse au courant de la dernière décennie, excepté la masse moyenne qui présente une forte tendance à la hausse. Cette augmentation peut se traduire, dans ce cas-ci, par une augmentation de l'efficacité des pêcheurs à cibler les plus gros individus mais peut également dissimuler un certain déséquilibre au sein de la population d'ombles. Les quotas annuels devraient donc être analysés et revus à la baisse, si nécessaire, au cours des prochaines années afin d'assurer une saine gestion des lacs de la zec.

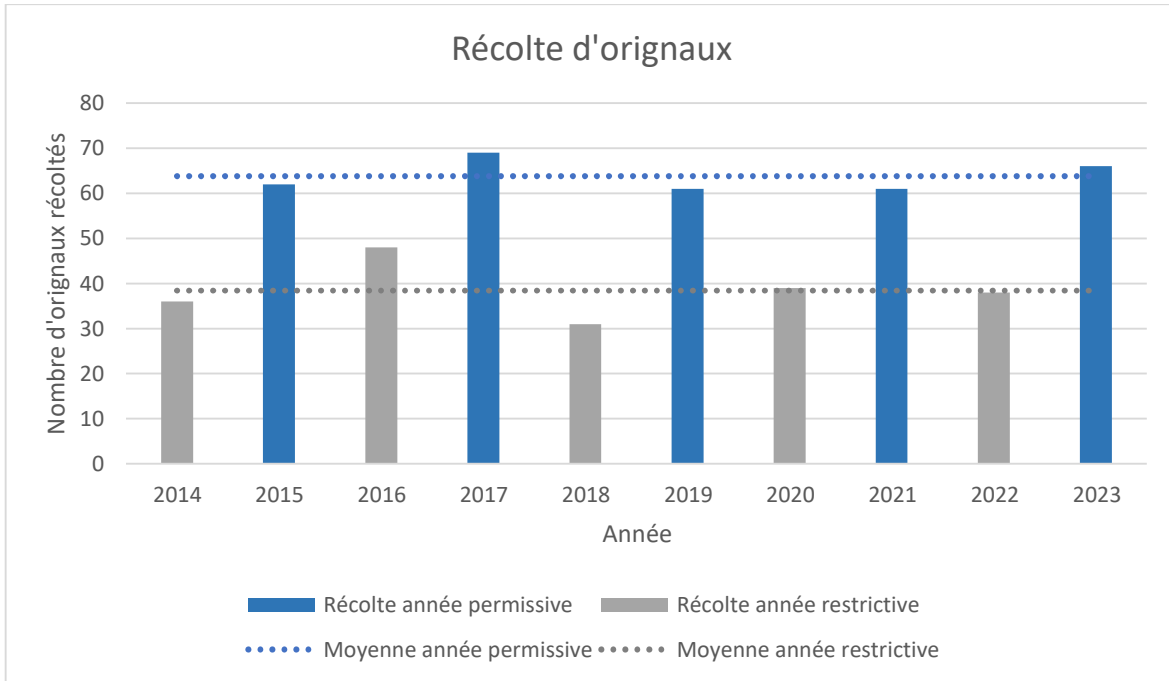
Tableau 2. Résultats de chasse enregistrés dans la Zec Onatchiway dans les dix dernières années

Année	EFFORT DE CHASSE (JOURS-CHASSEUR)			RÉCOLTE				
	Petit gibier	Orignal	Ours	Lièvre	Gélinotte	Tétras	Orignal	Ours
2014	1649	3625	7	172	414	1019	36	1
2015	2271	4427	23	195	365	1118	62	3
2016	2985	4200	51	148	247	747	48	8
2017	1818	4237	95	90	313	909	69	9
2018	1697	4615	58	77	409	1155	31	6
2019	1972	4651	48	87	327	1161	61	0
2020	1972	3784	60	89	842	1868	39	6
2021	2288	3800	59	90	621	1088	61	5
2022	1776	4831	24	48	562	1531	38	6
2023	2176	3413	72	70	937	2228	66	5
Moyenne	2060	4158	50	107	504	1282	51	5

L'automne 2023 représentait une saison permissive où tous les segments étaient autorisés pour la récolte d'orignal. La récolte a atteint 66 orignaux ce qui s'insère dans la tendance de stabilité depuis 10 ans. En effet, la récolte dans la zec avait atteint un sommet avec près de 70 orignaux en 2017. Depuis 10 ans, la récolte est globalement très stable et varie entre 30 et 60 orignaux (figure 6). Le potentiel faunique calculé précédemment montrait qu'une récolte annuelle autour de 50-70 orignaux serait adéquate pour avoir une stabilité dans le cheptel. Les résultats de l'inventaire aérien de l'orignal réalisé en 2023 ont montré un cheptel en croissance dans la zone 28 qui pourrait éventuellement faire augmenter le potentiel de récolte dans la zec. Cependant, la faible productivité observée exige une certaine prudence sur l'exploitation de l'orignal.

L'ours noir est sous-exploité dans la zec. On estime que le potentiel faunique pour l'ours noir permettrait une récolte d'environ 15 ours annuellement.

Figure 6. Évolution de la récolte d'orignaux dans la Zec Onatchiway dans les dix dernières années



Article IV. REMERCIEMENTS

Nous voulons tout d'abord remercier les préposés à l'accueil de la zec pour leur travail quotidien. C'est à eux que revient l'importante tâche de la collecte des données de chasse et de pêche, première étape à la compréhension de l'évolution de la ressource faunique.

Nous remercions également ceux qui ont pris le temps de vérifier, compiler et nous faire cheminer les données. Un merci tout spécial aux directeurs(trices) et aux coordonnateurs(trices) pour avoir assuré, tout au long de la saison, le maintien de la rigueur et de la motivation en ce qui a trait à la collecte des données.

Nous savons tous à quel point des données fiables et représentatives sont précieuses pour une saine gestion de la ressource et pour cela, il est important de continuer dans cette voie.

Article V. ANNEXES

Annexe 1. Zec Onatchiway – Résultats d'exploitation 2023 (Omble de fontaine)

NOM DU PLAN D'EAU	NOMBRE DE CAPTURES	POIDS MOYEN	EFFORT JOUR-PÊCHE	SUCCÈS OMBLES /JOUR	EFFORT HEURE-PÊCHE	SUCCÈS OMBLES /HEURE	QUOTA NBS	% QUOTA ATTEINT
Abattage, lac de l'	20	115	2	10,0	6	3,3	100	20
Aiguille, lac de l'	103	113	17	6,1	45	2,3		
Air, lac en l'	121	330	19	6,4	33	3,7	150	81
Alain, lac	9	120	2	4,5	12	0,8	250	4
Allumette, lac de l'	11	65	2	5,5	4	2,8	100	11
André, lac	563	145	76	7,4	233	2,4	1000	56
Anguille, lac à l'	485	89	63	7,7	174	2,8	2000	24
Anna, lac	41	158	6	6,8	26	1,6	200	21
Arguin, lac	1		6	0,2	12	0,1	75	1
Arseneault, lac	168	88	24	7,0	88	1,9	400	42
Arthur, lac	40	105	2	20,0	18	2,2	650	6
Astéroïde, lac de l'	29	93	8	3,6	20	1,5	100	29
Austral, lac	69	83	6	11,5	22	3,1	100	69
Avançon, lac de l'	364	150	37	9,8	122	3,0	500	73
Aviateur, lac de l'	0		3	0,0	3	0,0	200	0
Azur, lac	525	156	71	7,4	220	2,4	850	62
Baies, lac des	1369	158	215	6,4	774	1,8	4000	34
Baies, Petit lac des	416	169	81	5,1	229	1,8	1300	32
Balle, lac de la	20	182	2	10,0	4	5,0		
Baril, lac du	39	106	6	6,5	17	2,3	200	20
Barré, lac	5	432	4	1,3	14	0,4		
Bas, lac	1	480	2	0,5	1	1,0		
Bas, lac d'en	21	71	4	5,3	10	2,1	100	21
Bavardage, lac du	147	197	26	5,7	52	2,8	300	49
Beath, lac	25	224	6	4,2	12	2,1	150	17
Beauchêne, rivière	150	101	24	6,3	31	4,8		
Beauchesne, lac	389	74	34	11,4	91	4,3	1200	32
Beauséjour, lac	2986	191	729	4,1	2222	1,3	6000	50
Bédard, lac	32	169	14	2,3	37	0,9	150	21
Beigne, lac du	20	68	1	20,0	3	6,7	100	20
Bélanger, lac	26	132	8	3,3	24	1,1	100	26
Belette, lac de la	2		4	0,5	4	0,5		
Belle Rive, lac de la	25	101	4	6,3	16	1,6	350	7
Bennet, lac	80	101	12	6,7	5	16,0	200	40
Bergeron, lac	1352	100	268	5,0	537	2,5	5000	27
Bergeron, Petit lac	237	146	34	7,0	102	2,3	2000	12
Bernard, lac	132	107	23	5,7	60	2,2	150	88

NOM DU PLAN D'EAU	NOMBRE DE CAPTURES	POIDS MOYEN	EFFORT JOUR-PÊCHE	SUCCÈS OMBLES /JOUR	EFFORT HEURE-PÊCHE	SUCCÈS OMBLES /HEURE	QUOTA NBS	% QUOTA ATTEINT
Berthe, lac	158	131	15	10,5	40	4,0	150	105
Bétina, lac	86	120	19	4,5	34	2,5	100	86
Bob, lac	28	397	17	1,7	62	0,5	100	28
Boily, lac	25	487	14	1,8	28	0,9	100	25
Bois Sec, lac du	1308	157	169	7,7	541	2,4	2100	62
Boiteux, lac	1481	137	238	6,2	656	2,3	3500	42
Boomerang, lac du	80	146	7	11,4	24	3,3	100	80
Boréal, lac	66	110	5	13,2	8	8,3	400	17
Bouchard, lac	234	148	52	4,5	101	2,3	250	94
Boucher, lac	181	77	32	5,7	47	3,9	300	60
Bouleau, lac	252	177	20	12,6	63	3,8	300	84
Bouleau, lac du	664	159	140	4,7	382	1,7	1100	60
Bourdon, lac du	31	343	5	6,2	21	1,5	150	21
Boursouffure, lac de la	0		3	0,0	2	0,0		
Bout, lac du	50	123	9	5,6	18	2,8	150	33
Boutique, lac de la	45	266	8	5,6	29	1,6	300	15
Boyle, lac	625	151	139	4,5	409	1,5	1400	45
Brancard, lac du	1		2	0,5	2	0,5		
Bretelle, lac de la	40	186	2	20,0	12	3,3		
Brouillette, lac	198	123	26	7,6	72	2,8	850	23
Brûlé, lac	1563	148	285	5,5	719	2,2	1500	104
Brûlée, rivière , Ri	3	45	1	3,0	1	3,0		
Buse, lac de la	5		6	0,8	12	0,4	200	3
Butin, lac du	40	83	6	6,7	16	2,5	100	40
Butler, lac	0		5	0,0	8	0,0	100	0
Caméléon, lac du	20	145	1	20,0	7	2,9	100	20
Cameron, lac	191	119	25	7,6	47	4,1	500	38
Camp A, lac du	16	207	8	2,0	13	1,2	950	2
Camp, lac du	2		2	1,0	6	0,3	100	2
Canard, lac du	389	109	105	3,7	190	2,1	1000	39
Canicule, lac de la	3		2	1,5	2	1,5	200	2
Canif, lac du	15	277	2	7,5	5	3,0		
Cannelle, lac	2605	234	607	4,3	2310	1,1	4800	54
Cannelle, rivière	0		2	0,0	2	0,0		
Carabine, lac de la	22	160	2	11,0	8	2,8	100	22
Carquois, lac du	9		2	4,5	3	3,0	200	5
Castor, lac du	61	353	45	1,4	133	0,5	100	61
Castor, rivière , Ri	2	1020	2	1,0	8	0,3		
Cauchemar, lac du	2	1050	2	1,0	5	0,4	100	2
Cécile, lac	261	158	30	8,7	124	2,1	750	35
Cendres, lac des	59	131	9	6,6	38	1,6	400	15

NOM DU PLAN D'EAU	NOMBRE DE CAPTURES	POIDS MOYEN	EFFORT JOUR-PÊCHE	SUCCÈS OMBLES /JOUR	EFFORT HEURE-PÊCHE	SUCCÈS OMBLES /HEURE	QUOTA NBS	% QUOTA ATTEINT
Cercle, lac du	4		2	2,0	2	2,0	100	4
Cervelet, lac du	35	108	7	5,0	13	2,7	100	35
Chantier, lac du	9	135	6	1,5	12	0,8	100	9
Chapeau, lac	91	275	21	4,3	73	1,3	100	91
Charbon, lac	11	200	3	3,7	9	1,2	250	4
Charles, lac	120	109	27	4,4	54	1,6	250	48
Charles, Petit lac	10		4	2,5	2	1,5	100	10
Charles-Eugène, lac	235	157	48	4,9	143	1,6	600	39
Charlotte, lac	60	158	12	5,0	24	2,5	100	60
Château, lac du	299	91	43	7,0	68	4,4	800	37
Chicouté, lac de la	40	68	4	10,0	15	2,7	500	8
Chique, lac de la	0		1	0,0	1	0,0	100	0
Chisholm, lac	79	109	6	13,2	24	3,3	250	32
Choquette, lac	106	133	28	3,8	34	3,1	250	42
Clair, Grand lac	859	184	239	3,6	534	1,6	2000	43
Clair, lac	95	522	52	1,8	184	0,5	100	95
Claude, lac	103	100	14	7,4	28	3,7	250	41
Coghill, lac	30	428	28	1,1	120	0,3	100	30
Conteur, lac du	14	84	1	14,0	3	4,7	100	14
Cormier, lac	385	129	45	8,6	176	2,2	1000	39
Côté, lac	300	125	37	8,1	145	2,1	400	75
Côté, lac de	7	675	3	2,3	8	38,4	400	2
Coulant, lac	102	87	7	14,6	16	6,4	400	26
Cowan, lac	2		2	1,0	2	1,0	150	1
Coyote, lac du	36	173	3	12,0	12	3,0	150	24
Craig, lac	0		6	0,0	18	0,0	200	0
Crapaud, lac	92	224	11	8,4	43	2,1	500	18
Creux, lac	134	199	21	6,4	111	1,2	300	45
Croc, lac du	7	114	4	1,8	12	0,6		
Croche, Grand lac	217	192	106	2,1	214	1,0	400	54
Croche, Petit lac	36	420	22	1,6	76	0,5	100	36
Croque-Mitaine, lac	217	365	47	4,6	162	1,3	350	62
Cuisinier, lac du	102	149	22	4,6	33	3,1	450	23
Culotte, lac	378	119	93	4,1	178	2,1	800	47
Dadom, lac	59	131	10	5,9	19	3,1	150	39
Dallaire, lac	0		4	0,0	24	0,0	50	0
Dalle, lac de la	433	165	67	6,5	183	2,4	800	54
David, Grand lac	86	171	28	3,1	60	1,4	100	86
David, lac à	192	202	42	4,6	162	1,2	1300	15
Débâcle, lac de la	25		6	4,2	8	3,1	300	8
Délicat, lac	41	79	7	5,9	14	2,9	100	41
Denis, lac	554	118	58	9,6	142	3,9	350	158
Denise, lac	16	135	4	4,0	10	1,6	300	5

NOM DU PLAN D'EAU	NOMBRE DE CAPTURES	POIDS MOYEN	EFFORT JOUR-PÊCHE	SUCCÈS OMBLES /JOUR	EFFORT HEURE-PÊCHE	SUCCÈS OMBLES /HEURE	QUOTA NBS	% QUOTA ATTEINT
Dérive, lac de la	0		2	0,0	12	0,0	200	0
Derosier, lac	32	89	4	8,0	10	3,2	350	9
Desbiens, lac à	105	164	24	4,4	50	2,1	350	30
Descente, lac de la	44	137	10	4,4	23	1,1	100	44
Desmeules, lac	1743	153	426	4,1	1004	1,7	4000	44
Desmeules, Petit lac	23	126	2	11,5	4	5,8		
Détour, lac du	63	114	13	4,9	62	1,0	100	63
Détourné, lac	86	126	17	5,1	36	2,4	150	57
Deux Milles, lac des	130	187	54	2,4	170	0,8	250	52
Diana, lac	626	169	154	4,1	417	1,5	1000	63
Diane, lac	129	172	20	6,5	88	1,5	500	26
Didyme, lac	66	173	20	3,3	68	1,0	500	13
Dobe, lac	135	188	19	7,1	64	2,1	1400	10
Docteur, lac du	306	208	74	4,1	201	1,5	550	56
Doull, lac	38	220	4	9,5	19	2,0	350	11
Dragon, lac	57	114	5	11,4	16	3,6	300	19
Draveur, lac du	194	86	48	4,0	95	2,0	250	78
Dubé, lac	368	132	59	6,2	121	3,0	500	74
Durand, lac	135	108	11	12,3	29	4,7	500	27
Éclaté, lac	17	165	8	2,1	20	0,9	100	17
Éclipse, lac de l'	24	146	2	12,0	11	2,2	150	16
Écluse, lac de l'	647	183	158	4,1	567	1,1	900	72
Edwards, lac	1514	193	355	4,3	1501	1,0	1800	84
Élan, lac	1642	114	294	5,6	1054	1,6	2100	78
Éléphant, lac	1074	89	181	5,9	426	2,5	2000	54
Éléphant, ruisseau , Rui	19		4	4,8	12	1,6		
Elizabeth, lac	4	880	6	0,7	12	0,3	100	4
Émile, lac	487	125	86	5,7	247	2,0	1200	41
Émilie, lac	38	89	8	4,8	7	5,4		
Emprisonné, lac	6		6	1,0	4	1,5		
Engance, lac de l'	109	130	8	13,6	22	5,0	100	109
Épée, lac de l'	0		1	0,0	1	0,0	100	0
Éphémère, lac de l'	38	278	5	7,6	32	1,2	300	13
Ernest, lac	166	94	28	5,9	57	2,9	250	66
Esprits, lac des	114	98	9	12,7	21	5,4	150	76
Estabrooks, lac	0		2	0,0	8	0,0	100	0
Établi, lac de l'	4	780	2	2,0	4	1,0	50	8
Étang, l'	6	203	2	3,0	2	3,0		
Étroit, lac	8	107	2	4,0	4	2,0	150	5
Farmer, lac	38	264	7	5,4	27	1,4	50	76

NOM DU PLAN D'EAU	NOMBRE DE CAPTURES	POIDS MOYEN	EFFORT JOUR-PÊCHE	SUCCÈS OMBLES /JOUR	EFFORT HEURE-PÊCHE	SUCCÈS OMBLES /HEURE	QUOTA NBS	% QUOTA ATTEINT
Ficelle, lac de la	6	135	5	1,2	4	1,5	100	6
Figé, lac	12		4	3,0	10	1,2		
Filion, lac	12	320	2	6,0	8	1,5	150	8
Fitzgérald, lac	298	135	33	9,0	107	2,8	1200	25
Flanc-Mou, lac du	20	146	6	3,3	8	2,5	150	13
Flèche, lac la	20		2	10,0	6	3,3	150	13
Fleurette, lac	36	191	29	1,2	62	0,6	150	24
Flocon, lac du	6		3	2,0	9	0,7	100	6
Florence, lac	251	153	32	7,8	89	2,8	1200	21
Florian, lac	0		1	0,0	4	0,0	500	0
Fond, lac du	4	225	6	0,7	5	0,8	300	1
Fondu, lac	2	390	1	2,0	3	0,7	100	2
Fortin, étangs	153	167	30	5,1	45	3,4	300	51
Fouet, lac du	10	158	2	5,0	4	2,5	100	10
Fourches, lac des	77	59	22	3,5	33	2,3	750	10
Gaffe, lac de la	42	161	3	14,0	9	4,7	200	21
Gagné, lac	56	307	10	5,6	22	2,6	200	28
Gagnon, lac	394	210	117	3,4	244	1,6	1100	36
Gagnon, Petit lac	87	153	22	4,0	45	1,9	150	58
Galet, lac du	93	91	8	11,6	25	3,7	200	47
Garceau, lac	177	159	50	3,5	115	1,5	400	44
Gauthier, Deuxième lac	382	114	30	12,7	81	4,7	450	85
Gauthier, lac	100	102	10	10,0	24	4,2	150	67
Gauthier, Premier lac	49	124	3	16,3	6	8,2	200	25
Gel, lac du	15	135	2	7,5	4	3,8		
Geneviève, lac	20	108	5	4,0	9	2,2	300	7
Georges, lac	20		5	4,0	15	1,3	600	3
Gérard, lac	9		2	4,5	4	2,3	200	5
Gilles, lac	171	196	22	7,8	84	2,0	400	43
Girard, lac	5		1	5,0	2	2,5	100	5
Givre, lac du	214	142	47	4,6	129	1,7	300	71
Glaçon, lac du	9	133	2	4,5	4	2,3	100	9
Grabat, lac du	0		3	0,0	0			
Grand Lac, le	1472	141	218	6,8	655	2,2	3500	42
Gravel, lac	342	135	55	6,2	138	2,5	650	53
Green, lac	161	107	32	5,0	73	2,2	150	107
Grenon, lac	5	315	18	0,3	19	0,3	100	5
Gros Mangeur, lac du	66	118	11	6,0	35	1,9	50	132
Grosse Roche, lac de la	522	121	85	6,1	244	2,1	600	87
Guêpe, lac de la	17	245	11	1,6	27	0,6	150	11
Guide, lac du	9	105	5	1,8	14	0,6	100	9

NOM DU PLAN D'EAU	NOMBRE DE CAPTURES	POIDS MOYEN	EFFORT JOUR-PÊCHE	SUCCÈS OMBLES /JOUR	EFFORT HEURE-PÊCHE	SUCCÈS OMBLES /HEURE	QUOTA NBS	% QUOTA ATTEINT
Gustave, lac	105	70	13	8,1	35	3,0	450	23
Hache, lac de la Petite	571	150	121	4,7	259	2,1	2000	29
Hache, rivière à la	122	84	13	9,4	26	4,7		
Hamilton, lac	15	264	11	1,4	26	0,6	150	10
Haut, lac	200	85	16	12,5	31	6,5	300	67
Hawkins, lac	35	193	4	8,8	17	2,1	300	12
Henri, lac	201	122	25	8,0	74	2,7	400	50
Héron, lac du	100	129	13	7,7	38	2,6	500	20
Hill, lac	1		2	0,5	2	35,0	200	1
Hinkhouse, lac	18	447	4	4,5	12	1,5	150	12
Hippocampe, lac	60	110	10	6,0	28	2,1	600	10
Hornibrook, lac	475	161	54	8,8	175	2,7	800	59
Hovington, lac	153	166	38	4,0	107	1,4	200	77
Huards, lac aux	171	206	43	4,0	163	1,1		
Huart, lac	18	157	2	9,0	4	4,5	100	18
Hugo, lac	5	96	2	2,5	2	2,5	100	5
Huit Chutes Est, rivière des	21	263	21	1,0	14	1,5		
Huit Chutes, lac des	2659	146	666	4,0	1642	1,6	5000	53
Huit Chutes, rivière des	11	100	9	1,2	18	0,6		
Infini, lac	25	108	2	12,5	12	2,1	100	25
Irlandais, lac de l'	561	149	74	7,6	309	1,8	750	75
Isabelle, lac	21	107	2	10,5	4	5,3		
Isidore, lac	4		2	2,0	6	0,7	200	2
Jack, lac à	52	198	5	10,4	21	2,5	550	9
Jacqueline, lac	10	270	8	1,3	40	0,3	200	5
Jasette, lac de la	1	800	2	0,5	14	0,1	150	1
Jean-Guy, lac	20	456	2	10,0	14	1,4	100	20
Jean-Marc, lac à	139	140	12	11,6	38	3,7	250	56
Jeanne, lac	51	165	11	4,6	20	2,6	150	34
Jeannot, Deuxième lac	767	91	148	5,2	295	2,6	800	96
Jeannot, Premier lac	634	124	114	5,6	219	2,9	900	70
Jeannot, ruisseau	51	129	6	8,5	8	6,4		
Jeannot, Troisième lac	506	79	100	5,1	204	2,5	900	56
Jean-Paul, lac	17	135	10	1,7	15	1,1	100	17
Jérémy, lac	219	112	50	4,4	161	1,4	400	55
Jeûne, lac du	49	142	8	6,1	34	1,4	100	49
Jim, lac à	281	213	51	5,5	198	1,4	450	62
Joannette, lac	512	129	40	12,8	201	2,6	1500	34
John, lac	64	80	16	4,0	44	1,5	200	32

NOM DU PLAN D'EAU	NOMBRE DE CAPTURES	POIDS MOYEN	EFFORT JOUR-PÊCHE	SUCCÈS OMBLES /JOUR	EFFORT HEURE-PÊCHE	SUCCÈS OMBLES /HEURE	QUOTA NBS	% QUOTA ATTEINT
Jos, lac à	33	75	13	2,5	18	1,8	200	17
Jules, lac	72	106	17	4,2	42	1,7	100	72
Julot, lac	160	111	10	16,0	38	4,2	200	80
Jumeau Est, lac	45	241	8	5,6	11	4,1	450	10
Jumeau Ouest, lac	206	223	33	6,2	134	1,5	200	103
Juron, lac du	14	145	4	3,5	5	2,8	100	14
Katshessimun, lac	72	137	11	6,6	35	2,1	350	21
Kirkpatrick, lac	131	318	27	4,9	73	1,8	150	87
Laban, lac	679	154	107	6,4	267	2,5	900	75
Laferrière A, lac	43		7	6,1	24	1,8	200	22
Laferrière, lac	216	122	23	9,4	93	2,3	550	39
Lafleur, lac	81	191	10	8,1	33	2,5	100	81
Lajoie, lac	165	153	19	8,7	55	2,6	150	110
Lambert, lac	55	137	7	7,9	10	5,5	200	28
Langlois, lac	64	114	10	6,4	20	3,2	200	32
Larrons, lac des	27	195	3	9,0	14	1,9	150	18
Lavoie, lac	79	123	9	8,8	19	4,2	200	40
Lawrence, lac	266	151	62	4,3	123	2,2	400	67
Le Breton, lac	22	173	6	3,7	10	2,2	250	9
Lechensky, lac	35	90	3	11,7	4	8,8	300	12
Legasse, lac	112	148	21	5,3	59	1,9	500	22
Legendre, lac	214	119	18	11,9	72	3,0	400	54
Léger, lac	1565	109	250	6,3	695	2,3	3000	52
Lessard, lac	78	232	22	3,6	80	1,0	100	78
Levasseur, lac	215	124	42	5,1	127	1,7	700	31
Limpide, lac	2		2	1,0	4	0,5	1500	0
Long, lac	634	96	129	4,9	290	2,2	600	106
Lorraine, lac	10	184	3	3,3	8	1,3	400	3
Louis, lac	16	120	4	4,0	6	2,7	150	11
Louise, lac	6480	121	1004	6,5	2794	2,3	10000	65
Loups, lac aux	15	152	3	5,0	12	1,3	100	15
Lumineux, lac	83	95	14	5,9	48	1,7	200	42
Magasinier, lac du	213	116	21	10,1	72	3,0	800	27
Magique, lac	9	133	2	4,5	3	3,0	150	6
Malby, lac	35	90	4	8,8	22	1,6	100	35
Mandan, lac	2606	153	361	7,2	1270	2,1	6500	40
Mandibule, lac	205	112	43	4,8	104	2,0	600	34
Manquant, lac	28	203	12	2,3	24	1,2		
Marcel, lac	524	253	191	2,7	722	0,7	1200	44
Marchand, lac	113	111	23	4,9	57	2,0	400	28
Margot, lac	83	150	22	3,8	70	1,2	300	28
Marguerite, lac	25	144	4	6,3	7	3,6	800	3
Martha, lac	27	160	5	5,4	8	3,4	150	18
Marthe, lac	18	360	2	9,0	16	1,1	250	7

NOM DU PLAN D'EAU	NOMBRE DE CAPTURES	POIDS MOYEN	EFFORT JOUR-PÊCHE	SUCCÈS OMBLES /JOUR	EFFORT HEURE-PÊCHE	SUCCÈS OMBLES /HEURE	QUOTA NBS	% QUOTA ATTEINT
Mason, lac	61	209	9	6,8	23	2,7	200	31
Matinal, lac	56	184	28	2,0	71	0,8	100	56
Matuetin, lac	110	161	11	10,0	36	3,1	250	44
Maurice, Grand lac	40	123	6	6,7	6	6,7	200	20
Maurice, lac	144	164	27	5,3	56	2,6	350	41
McCaghey, lac	176	118	27	6,5	89	2,0	500	35
McCracken, lac	415	187	64	6,5	234	1,8	600	69
McDonald, lac	29	304	16	1,8	80	0,4	200	15
McDougall, lac	3	500	5	0,6	16	0,2	150	2
McKnight, lac	213	140	20	10,7	63	3,4	600	36
McNaughton, lac	21	556	28	0,8	105	0,2	100	21
Méfait, lac du	16	76	5	3,2	10	1,6		
Meinerney, lac	40	129	6	6,7	14	2,9	400	10
Mercier, lac	318	116	45	7,1	144	2,2	700	45
Mésanges, lac des	19	160	6	3,2	24	0,8	100	19
Metinu, lac	67	128	30	2,2	18	3,7	200	34
Mi-Carême, lac du	533	135	76	7,0	275	1,9	900	59
Micheline, lac	128	178	18	7,1	82	1,6	350	37
Milieu, lac du	23	363	7	3,3	22	1,1	100	23
Mill, lac	69	423	32	2,2	153	0,5	200	35
Milushishu, lac	16		9	1,8	36	0,4	200	8
Mimeault, lac	66	82	14	4,7	34	1,9	200	33
Mire, lac de la	10		4	2,5	16	0,6		
Miroir, lac du	353	153	88	4,0	265	1,3	400	88
Monique, lac	113	123	13	8,7	64	1,8	250	45
Morcelé, lac	83	160	22	3,8	60	1,4	450	18
Morin, lac	69	129	27	2,6	80	0,9	150	46
Morphée, lac	40	118	2	20,0	10	4,0	100	40
Mouche, lac de la	170	115	19	9,0	83	2,1	250	68
Moulin, lac du	87	107	22	4,0	41	2,1	50	174
Mousse, lac	126	94	21	6,0	73	1,5	250	50
Moutonne, lac de la	20	143	2	10,0	5	4,0	100	20
Muriel, lac	54	126	6	9,0	20	2,7	200	27
Muscade, lac	90	190	12	7,5	40	2,3	100	90
Mustakis, lac	58	122	4	14,5	17	3,4	700	8
Mystère, lac Sans nom	174	152	66	2,6	64	2,7		
Nadine, lac	102	123	10	10,2	24	4,3	100	102
Nazaire, lac	308	270	93	3,3	353	0,9	900	34
Neiges, lac des	21	633	3	7,0	27	0,8	500	4
Neiges, Petit lac des	1	1200	1	1,0	4	0,3		
Neil, lac à	93	108	25	3,7	38	2,5	100	93

NOM DU PLAN D'EAU	NOMBRE DE CAPTURES	POIDS MOYEN	EFFORT JOUR-PÊCHE	SUCCÈS OMBLES /JOUR	EFFORT HEURE-PÊCHE	SUCCÈS OMBLES /HEURE	QUOTA NBS	% QUOTA ATTEINT
Nepton, lac	0		2	0,0	1	0,0	150	0
Neptune, lac	177	117	16	11,1	48	3,7	300	59
Neukateu, lac	16	113	2	8,0	6	2,7	350	5
Nichée, lac de la	22	142	3	7,3	10	2,2	150	15
Nicole, lac	609	155	157	3,9	395	1,5	1200	51
Nordet, lac du	17	373	1	17,0	3	5,7	150	11
Noyer, lac	49	167	6	8,2	14	3,5	100	49
Nymphes, lac des	23	447	10	2,3	24	1,0	100	23
Oies, lac aux	2		2	1,0	10	0,2	1000	0
Olive, lac	53	234	9	5,9	41	1,3	100	53
Ombelle, lac de l'	9	89	2	4,5	4	2,3	200	5
Omer, lac	27	172	10	2,7	21	1,3	100	27
Onésime, lac	44	125	6	7,3	17	2,6	300	15
Orignal, crique	18		2	9,0	10	1,8		
Orignal, lac	116	195	27	4,3	74	1,6	500	23
Orignal, Petit lac à l'	169	189	12	14,1	34	5,0	150	113
Ouragan, lac de l'	227	230	84	2,7	240	1,0	500	45
Ours, lac à l'	47	187	7	6,7	25	1,9	250	19
Ours, lac de l'	23	120	3	7,7	6	3,8	300	8
Ovide, lac	40	135	2	20,0	8	5,0	150	27
Ovila, lac	305	177	28	10,9	118	2,6	600	51
Pashku, lac	146	115	17	8,6	38	3,8	150	97
Pauvre, lac	969	175	162	6,0	481	2,0	2600	37
Père-Bergeron, lac du	241	163	56	4,3	81	3,0	800	30
Péril, lac du	23	135	3	7,7	9	2,6	250	9
Perron, lac	413	122	49	8,4	111	3,7	650	64
Perruque, lac de la	109	122	7	15,6	25	4,4	100	109
Perséides, lac des	349	217	99	3,5	316	1,1	650	54
Pétamban, lac	15	108	4	3,8	12	1,3	100	15
Peter, lac	61	102	14	4,4	15	4,1	250	24
Petit Portage A, lac du	18	135	4	4,5	12	5,5	100	18
Petit Portage, lac du	48	121	26	1,9	30	2,2	100	48
Petits Pins, lac des	946	179	220	4,3	557	1,7	2000	47
Picard, lac	302	128	99	3,1	188	1,6	550	55
Pierre, lac	1102	123	120	9,2	407	2,7	4000	28
Pierre, Petit lac	4		3	1,3	12	0,3	300	1
Pistil, lac du	10	90	3	3,3	12	0,8	150	7
Pitoune, lac de la	20	182	1	20,0	3	6,7	150	13
Plié, lac	21	199	2	10,5	6	3,5	150	14
Plongeon, lac du	31	146	17	1,8	29	1,1	100	31

NOM DU PLAN D'EAU	NOMBRE DE CAPTURES	POIDS MOYEN	EFFORT JOUR-PÊCHE	SUCCÈS OMBLES /JOUR	EFFORT HEURE-PÊCHE	SUCCÈS OMBLES /HEURE	QUOTA NBS	% QUOTA ATTEINT
Poêlon, lac du	9		2	4,5	2	4,5	100	9
Poisson, lac	102	152	35	2,9	170	0,6	200	51
Poisson, Petit lac	30	184	5	6,0	14	2,1	150	20
Poivre, lac au	5141	126	1080	4,8	2905	1,8	15000	34
Poivre, Petit lac	58	112	6	9,7	19	3,1	300	19
Portage, lac du	60	308	20	3,0	30	2,0	300	20
Portage, lac du Grand	838	111	195	4,3	432	1,9	2500	34
Portage, rivière du	95	68	13	7,3	13	7,3		
Potvin, lac	12	113	2	6,0	8	1,5	150	8
Présage, lac du	23	105	13	1,8	26	0,9	700	3
Price, Deuxième lac	3	220	2	1,5	14	0,2		
Quatre Montagnes, lac des	12		3	4,0	0		200	6
Racicot, lac	218	167	49	4,5	189	1,2	250	87
Raid Harricana, lac du	217	125	14	15,5	69	3,1	900	24
Ramier, lac	67	173	7	9,6	36	1,9	300	22
Rangifer, lac	17	183	3	5,7	11	1,6	100	17
Raoul, lac	96	98	20	4,8	40	2,4	250	38
Raymond, lac	59	64	8	7,4	12	4,9	300	20
Renard, lac du	212	136	22	9,6	37	5,7	200	106
Rendez-vous, lac du	56	117	20	2,8	37	1,5	200	28
Réservoir, lac du	25	90	10	2,5	21	1,2	100	25
Réveil, lac du	60	182	8	7,5	24	2,5	100	60
Revolver, lac	403	195	117	3,4	424	1,0	700	58
Rituel, lac du	5	120	1	5,0	4	1,3	100	5
Rivière, lac de la	46	216	12	3,8	26	1,8	100	46
Robitaille, lac	305	123	29	10,5	105	2,9	500	61
Ronald, lac	51	96	11	4,6	36	1,4	300	17
Rond, lac	208	137	34	6,1	77	2,7	600	35
Rond, Petit lac	20	182	3	6,7	12	1,7	500	4
Ross, lac	1048	89	204	5,1	513	2,0	2500	42
Rouvray, lac	2871	203	708	4,1	1965	1,4	15000	19
Sables, lac des	99	112	13	7,6	40	2,5	600	17
Sainte-Croix, lac	3	113	1	3,0	3	1,0	150	2
Saint-Jacques, lac	64	126	16	4,0	34	1,9	150	43
Saint-Martin, lac	95	206	35	2,7	82	1,0	150	63
Salomon, lac	112	210	33	3,4	84	1,3	200	56
Saphir, lac	10	162	1	10,0	4	2,5	100	10
Sarcelle, lac de la	11	135	3	3,7	12	0,9		
Sauvage, Petit lac	20	144	1	20,0	2	10,0	200	10
Savage, lac	22	235	7	3,1	29	0,8	100	22

NOM DU PLAN D'EAU	NOMBRE DE CAPTURES	POIDS MOYEN	EFFORT JOUR-PÊCHE	SUCCÈS OMBLES /JOUR	EFFORT HEURE-PÊCHE	SUCCÈS OMBLES /HEURE	QUOTA NBS	% QUOTA ATTEINT
Savard, lac	51	314	11	4,6	43	1,2	100	51
Sec, lac	7	116	1	7,0	2	3,5		
Sergent, lac	5	1674	2	2,5	4	1,3	100	5
Siamois, lacs	156	112	15	10,4	59	2,6	700	22
Silhouette, lac de la	51	98	6	8,5	12	4,3	150	34
Silver, lac	454	157	148	3,1	259	1,8	900	50
Simard, lac	5	243	4	1,3	13	0,4	100	5
Skelton, lac	68	180	11	6,2	49	1,4	750	9
Solitaire, lac	1306	132	235	5,6	581	2,3	3000	44
Sommeil, lac du	12	113	2	6,0	6	2,0	150	8
Sourire, lac du	183	71	23	8,0	72	2,5	500	37
Stelle, lac	81	522	35	2,3	193	0,4	200	41
Surprise, lac	107	132	23	4,7	44	2,4	100	107
Tabatière, lac de la	129	150	23	5,6	67	1,9	150	86
Talbot, lac	1	1440	9	0,1	30	0,0	100	1
Tempête, lac de la	238	74	20	11,9	82	2,9	400	60
Tente, lac de la	440	128	78	5,6	258	1,7	1100	40
Tentement, lac du	6	473	1	6,0	8	0,8	250	2
Tête Blanche, petite rivière	7	188	2	3,5	1	7,0		
Tête Blanche, rivière de la	101	84	15	6,7	30	3,4		
Tête d'Original, lac de la	77	146	9	8,6	23	3,4	150	51
Tétreault, lac	71	146	8	8,9	21	3,4	150	47
Tibériade, lac	22	75	20	1,1	21	1,1	200	11
Ti-Pierre, lac	53	131	8	6,6	25	2,1	150	35
Toise, lac de la	40	91	2	20,0	6	6,7		
Tortue, lac de la	20	128	1	20,0	6	3,3		
Trace, lac de la	17	125	4	4,3	14	1,2	200	9
Trappe, lac de la	47	102	9	5,2	20	2,4	100	47
Trapu, lac	11	135	1	11,0	1	11,0	100	11
Travers, lac	144	187	29	5,0	62	2,3	300	48
Travers, lac du	331	165	54	6,1	130	2,6	1000	33
Tremblay, lac	635	139	147	4,3	493	1,3	1300	49
Trembles, lac des	107	195	17	6,3	26	4,1	100	107
Triton, lac du	222	133	32	6,9	97	2,3	650	34
Trouble-Fête, lac du	3		2	1,5	1	3,0	100	3
Truchon, lac	342	132	50	6,8	127	2,7	450	76
Truchon, petit lac	36	75	4	9,0	20	1,8		
Truite, lac à la	17	268	4	4,3	4	4,3	100	17
Turney, lac	26	130	2	13,0	16	1,6	150	17
Uniforme, lac de l'	0		1	0,0	2	0,0		

NOM DU PLAN D'EAU	NOMBRE DE CAPTURES	POIDS MOYEN	EFFORT JOUR-PÊCHE	SUCCÈS OMBLES /JOUR	EFFORT HEURE-PÊCHE	SUCCÈS OMBLES /HEURE	QUOTA NBS	% QUOTA ATTEINT
Velours, lac du	13		2	6,5	8	1,6	100	13
Venaison, lac de la	17	167	2	8,5	15	1,1		
Venteux, lac	255	100	30	8,5	100	2,5	300	85
Vénus, lac	904	162	288	3,1	687	1,3	2500	36
Vénus, rivière	21	162	6	3,5	5	4,2		
Verville, lac	572	95	150	3,8	371	1,5	1000	57
Victoire, lac de la	31	122	2	15,5	6	5,2	100	31
Vison, lac	121	134	22	5,5	38	3,2	150	81
Wellington, lac	6	180	1	6,0	2	3,0	350	2
Wells-Tremblay, lac	89	55	15	5,9	13	6,9	200	45
Yvan, lac	57	105	7	8,1	30	1,9	100	57
Yvette, lac	233	184	26	9,0	142	1,6	300	78
Yvette, lac des	242	291	36	6,7	155	1,6	500	48
Yvon, lac	8	135	5	1,6	14	0,6	150	5
Zénith, lac du	62	205	10	6,2	52	1,2	150	41
Zoé, lac	389	95	64	6,1	180	2,2	800	49

Annexe 2. Liste des plans d'eau fermés à la pêche dans la Zec Onatchiway en 2023

Nom du plan d'eau	Date de fermeture
Bernard, lac	11 août 2023
Berthe, lac	31 août 2023
Boomerang, lac du	6 juillet 2023
Bouleau, lac	6 juillet 2023
Brûlé, lac	18 août 2023
Chapeau, lac	28 juillet 2023
Charlotte, lac	6 juillet 2023
Clair, lac	20 juillet 2023
David, grand lac	28 juillet 2023
Denis, lac	11 août 2023
du Gros Mangeur, lac	31 août 2023
Farmer, lac	29 juin 2023
Green, lac	29 juin 2023
Jeannot, Deuxième lac	31 août 2023
Julot, lac	20 juillet 2023
Jumeau Ouest, lac	11 août 2023
Kirkpatrick, lac	16 juin 2023
Lafleur, lac	20 juillet 2023
l'Engeance, lac de	11 août 2023
Miroir, lac	23 août 2023
Moulin, lac du	16 juin 2023
Muscade, lac	29 juin 2023
Nadine, lac	28 juillet 2023
Neil, lac à	23 août 2023
Perruque, lac de la	29 juin 2023
Renard, lac du	23 août 2023
Surprise, lac	18 août 2023
Tabatière, lac de la	11 août 2023
Trembles, lac des	18 août 2023

Annexe 3. Réglementation particulière appliquée sur certains plans d'eau de la Zec Onatchiway en 2023

Nom du plan d'eau	Réglementation
Bob, lac	Contingent de 5 ombles
Castor, lac du	
Clair, Lac	
Craig, lac	
Croche, Petit lac	
Lessard, Lac	
Mc Naughton, Lac	
Nymphes, Lac des	
Pétamban, Lac	
Price, Premier lac	
Price, Deuxième lac	
St-Martin, Lac	

Nom du plan d'eau	Réglementation
Choquette, lac	Contingent de 10 ombles
Coghill, lac	
Filion, lac	
Hovington, Lac	
Kirkpatrick, Lac	
Picard, lac	
Choquette, lac	
Coghill, lac	
Filion, lac	