

RAPPORT

Résultats de l'exploitation par la pêche et la chasse dans la Zec Onatchiway-Est en 2019

DIRECTION DE LA GESTION DE LA FAUNE
DU SAGUENAY-LAC-SAINT-JEAN

par

Olivier Flamand

Technicien de la faune

*Forêts, Faune
et Parcs*
Québec 

Saguenay, décembre 2019

TABLE DES MATIÈRES

	Page
ARTICLE I. LISTE DES TABLEAUX	iii
ARTICLE II. LISTE DES FIGURES	iv
ARTICLE III. LISTE DES ANNEXES	v
ARTICLE IV. REMERCIEMENTS	6
ARTICLE V. ANNEXES	7

Article I. LISTE DES TABLEAUX

	Page
Tableau 1. Résultats de pêche enregistrés dans la Zec Onatchiway-Est de 2010 à 2019	1
Tableau 2. Résultats de chasse enregistrés dans la Zec Onatchiway-Est de 2010 à 2019	5

Article II. LISTE DES FIGURES

	Page
Figure 1. Évolution de l'effort de pêche (jours-pêcheur) dans la Zec Onatchiway-Est de 2010 à 2019	2
Figure 2. Évolution de la récolte d'ombles de fontaine dans la Zec Onatchiway-.Est de 2010 à 2019	3
Figure 3. Évolution du succès de pêche (nombre d'ombles/heure-pêcheur) dans la Zec Onatchiway-Est de 2010 à 2019.....	4

Article III. LISTE DES ANNEXES

	Page
Annexe 1. Liste des plans d'eau fermés à la pêche dans la Zec Onatchiway-Est en 2019	8
Annexe 2. Réglementations particulières appliquées sur certains plans d'eau de la Zec Onatchiway-Est en 2019.....	9
Annexe 3. Zec Onatchiway-Est – Résultats d'exploitation 2019	10

Tableau 1. Résultats de pêche enregistrés dans
la Zec Onatchiway-Est de 2010 à 2019

Année	Effort de pêche (jours- pêcheur)	Nombre d'ombles capturés	Succès de pêche (nombre d'ombles/jour- pêcheur)	Succès de pêche (nombre d'ombles/heure- pêcheur)	Poids moyen (gramme)
2010	30 186	168 276	5.6	1.8	129
2011	24 805	141 058	5.7	1.8	136
2012	25 480	130 749	5.1	1.7	148
2013	23 976	128 950	5.4	1.7	150
2014	22 069	112 684	5.1	1.6	131
2015	24 355	139 481	5.7	1.6	137
2016	24 799	128 768	5.3	1.7	143
2017	23 634	114 346	4.8	1.6	146
2018	21 564	107 197	5.0	1.6	141
2019	20 895	96 526	4.6	1.6	134
Moyenne	24 176	126 804	5.2	1.7	139

Figure 1. Évolution de l'effort de pêche (jours-pêcheur) dans la Zec Onatchiway-Est de 2010 à 2019

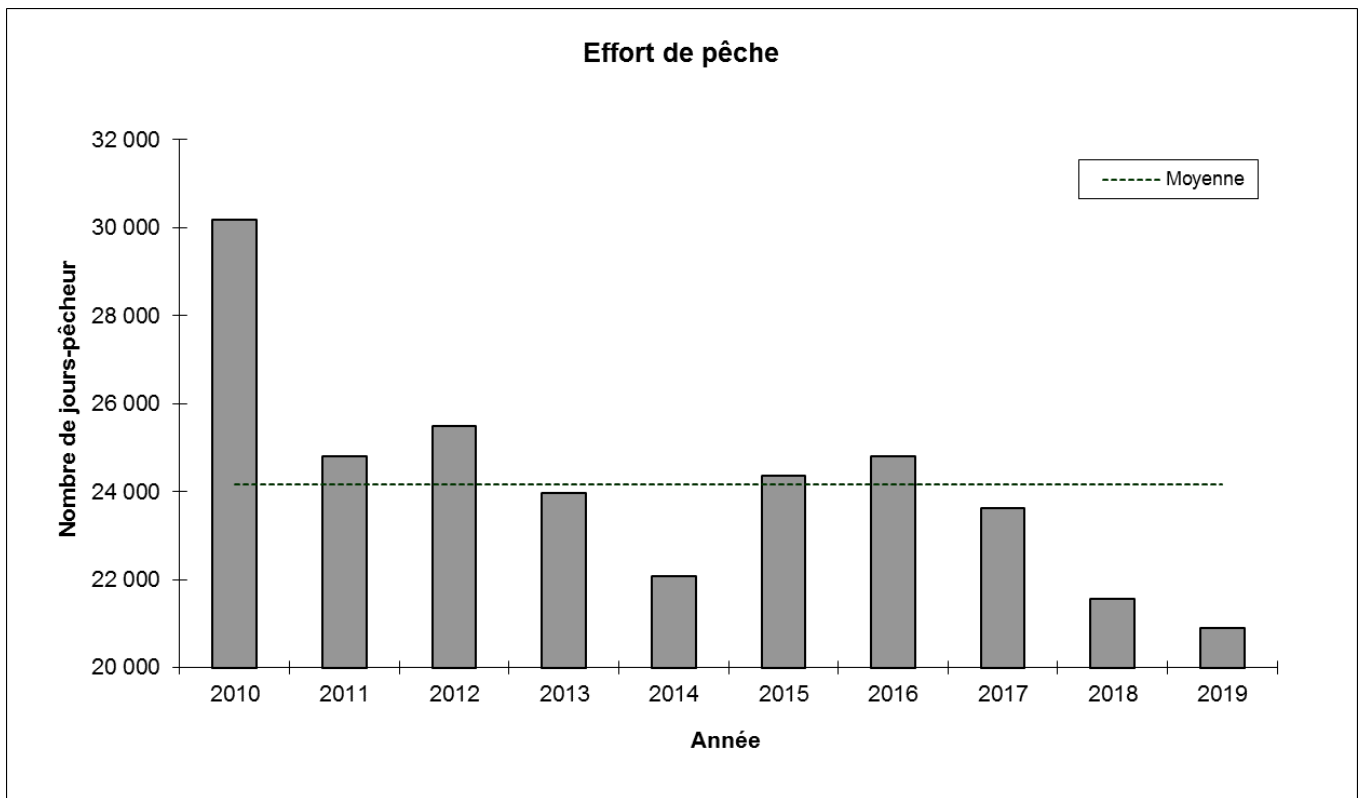


Figure 2. Évolution de la récolte d'ombles de fontaine dans la Zec Onatchiway-Est de 2010 à 2019

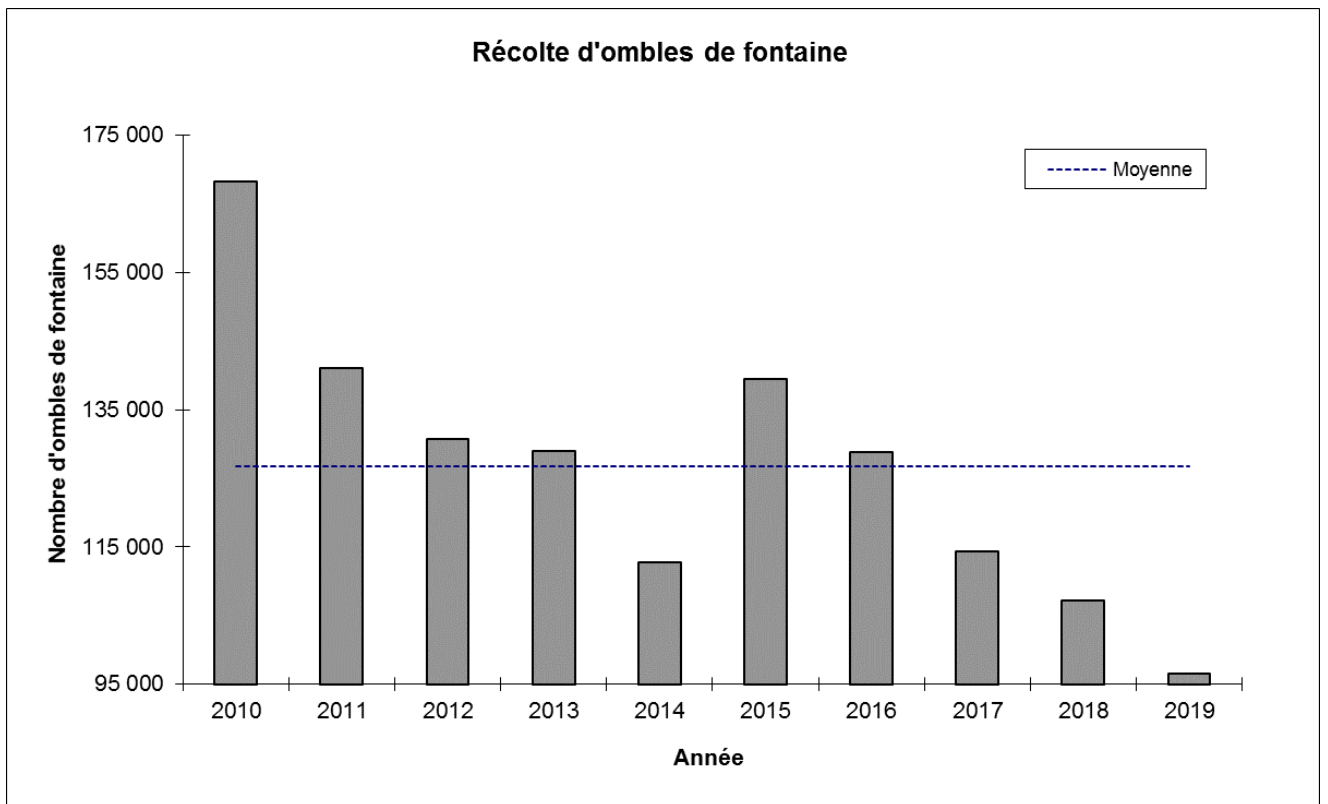


Figure 3. Évolution du succès de pêche (nombre d'ombles/heure-pêcheur) dans la Zec Onatchiway-Est de 2010 à 2019

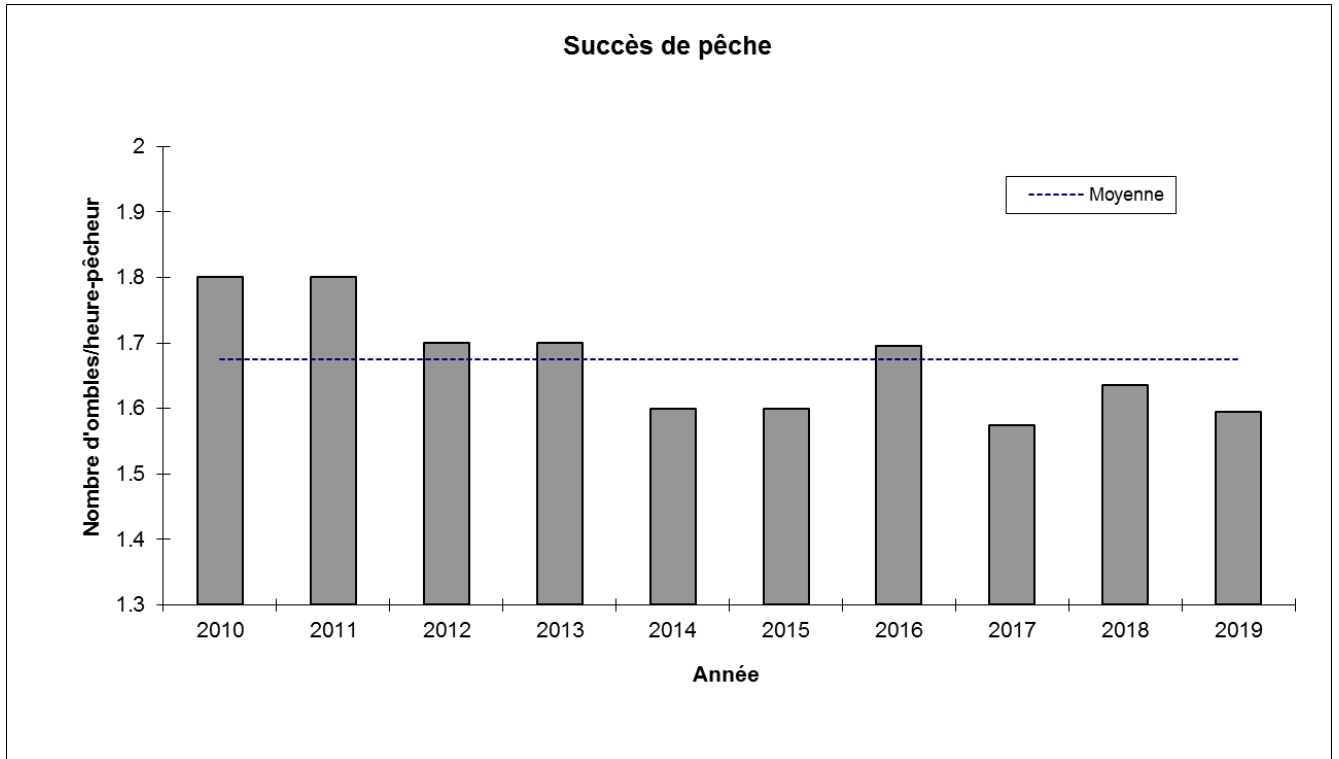


Tableau 2. Résultats de chasse enregistrés
dans la Zec Onatchiway-Est de 2010 à 2019

Année	Effort de chasse (jours-chasseur)			Récolte				
	Petit gibier	Orignal	Ours	Lièvre	Gélinotte	Tétras	Orignal	Ours
2010	2 190	2 761	0	689	643	1 535	34	0
2011	1 923	2 472	0	409	564	1 196	55	0
2012	1 733	3 276	2	280	531	932	30	2
2013	1 729	3 151	7	268	378	831	59	2
2014	1 649	3 625	7	172	414	1 019	36	1
2015	2 271	4 427	23	195	365	1 118	62	3
2016	2 985	4 200	51	148	247	747	48	8
2017	1 818	4 237	95	90	313	909	69	9
2018	1 697	4 615	58	77	409	1 155	31	6
2019	1 972	4 651	48	87	327	1 161	61	0
Moyenne	1 997	3 742	29	242	407	1 075	49	3

Article IV. REMERCIEMENTS

Nous voulons tout d'abord remercier les préposés à l'accueil de la Zec Onatchiway-Est pour leur travail quotidien. C'est à eux que revient l'importante tâche de la collecte des données de chasse et de pêche, première étape à la compréhension de l'évolution de la ressource faunique.

Nous remercions également ceux qui ont pris le temps de vérifier, compiler et nous acheminer les données. Un merci tout spécial aux directeurs(trices) et aux coordonnateurs(trices) pour avoir assuré, tout au long de la saison, le maintien de la rigueur et de la motivation au niveau de la collecte des données.

Nous savons tous à quel point des données fiables et représentatives sont précieuses pour une saine gestion de la ressource et pour cela, il est important de continuer dans cette voie.

Article V. ANNEXES

Annexe 1. Liste des plans d'eau fermés à la pêche
dans la Zec Onatchiway-Est en 2019

Nom du plan d'eau	Date de fermeture	Nom du plan d'eau	Date de fermeture
Boily, lac	2019-07-07	Lawrence, lac	2019-08-15
Boumerang, lac du	2019-06-30	Mason, lac	2019-08-04
Caméléon, lac	2019-07-27	Miroir, lac du	2019-08-15
Charlotte, lac	2019-07-07	Morin, lac	2019-08-04
David, Grand lac	2019-07-27	Moulin, lac du	2019-08-04
Docteur, lac du	2019-08-25	Neil, lac à	2019-08-25
Engéance, lac de l'	2019-07-27	Neptune, lac	2019-09-01
Gaffe, lac de la	2019-08-25	Perruque, lac de la	2019-08-18
Jean-Paul, lac	2019-08-15	Saint-Martin, lac	2019-09-01
Kirkpatrick, lac	2019-06-30	Savard, lac	2019-09-01

Annexe 2. Règlements particuliers appliqués sur certains plans d'eau de la Zec Onatchiway-Est en 2019

Nom du plan d'eau	Règlementation
Bob, Lac Castor, Lac du Clair, Lac Craig, Lac Croche, Petit lac Lessard, Lac McNaughton, Lac Nymphes, Lac des Pétamban, Lac Price, Premier lac Price, Deuxième lac Saint-Martin, Lac	Contingent de 5 ombles
Choquette, Lac Coghill, Lac Filion, Lac Hovington, Lac Kirkpatrick, Lac Picard, Lac	Contingent de 10 ombles

Annexe 3. Zec Onatchiway-Est – Résultats d'exploitation 2019

Zec Onatchiway-Est

Résultats d'exploitation 2019

(omble de fontaine)

Nom du plan d'eau	Effort (hre-pêche)	Capture	Poissons pesés (nb)	Poids moyen (g)	Succès (cap/hre)	Quota	Pourcentage du quota (%)
Abandonné, lac	0						
Abattage, lac de l'	0					100	
Abri, lac de l'	0						
Abrité, lac	0						
Accroché, lac							
Adolphe, ruisseau							
Affamé, lac	0						
Affût, lac de l'							
Agrippé, lac	0						
Aiguille, lac de l'	0						
Air, lac en l'	57	37	19	231	0.6	150	24
Air, ruisseau en l'							
Akua, lac							
Alain, lac	1	2	0		2.0	250	0
Alambic, lac de l'							
Alibi, lac de l'	0					200	
Allongé, lac							
Allumette, lac de l'	10	7	7	120	0.7	100	7
Alouette, lac	0					200	
Amanites, lac des	0					150	
Amphibie, lac	0						
Ancien, lac de l'	0					100	
Ancre, lac de l'	0					100	
Anderson, lac	0						
André, lac	240	342	263	171	1.4	1000	34
Anglais, lac des	0						
Anguille, lac à l'	341	579	479	95	1.7	2000	28
Anna, lac	54	85	85	122	1.6	200	42
Antoine, lac	0						
Antonio, lac	0					100	
Apostrophe, lac de l'	0					100	
Appel, lac de l'	4	4	4	135	1.0		
Apprivoisé, lac							
Araignée, lac de l'	0						
Arc-en-Ciel, lac	0					100	
Archer, lac de l'	0					100	
Ardent, lac	0						
Ardillon, lac de l'							
Argoin, lac	0						
Arguin, lac	0					75	
Arpenteur, lac de l'	0					150	
Arrivée, lac de l'	2	0	0		0.0	500	0
Arseneault, lac	105	246	161	113	2.3	400	61

Nom du plan d'eau	Effort (hre-pêche)	Capture	Poissons pesés (nb)	Poids moyen (g)	Succès (cap/hre)	Quota	Pourcentage du quota (%)
Arthur, lac	72	193	140	136	2.7	650	29
Assemblée, lac de l'	0					100	
Assoupi, lac							
Astéroïde, lac de l'	4	23	18	86	5.8	100	23
Asticot, lac de l'							
Attache, lac de l'							
Attelage, lac de l'							
Aulnes, lac des							
Aurore, lac de l'	0					250	
Austral, lac	11	15	3	80	1.4	100	15
Avançon, lac de l'	216	278	169	199	1.3	500	55
Aviateur, lac de l'	0					200	
Avoine, lac de l'							
Azimet, lac de l'	0					300	
Azur, lac	77	125	111	175	1.6	850	14
Bacul, lac du	0						
Baguette, lac de la							
Baies, lac des	776	1212	1030	123	1.6	4000	30
Baies, Petit lac des	263	342	271	115	1.3	1300	26
Baies, ruisseau des							
Ballade, lac de la	0						
Balle, lac de la							
Balthazar, lac	0					100	
Bambin, lac du	0						
Bande, lac de la	0					100	
Baril, lac du	6	32	32	91	5.3	200	16
Barillet, lac du	0					100	
Barré, lac	0						
Bas, lac	0						
Bas, lac d'en	0					100	
Bas, ruisseau							
Bâton, lac du	0					100	
Baumiers, lac des							
Baumiers, ruisseau des							
Bavardage, lac du	75	115	115	132	1.5	300	38
Beath, lacs	0					150	
Beauchêne, Petit ruisseau							
Beauchêne, rivière							
Beauchesne, lac	111	305	130	114	2.7	1200	25
Beaudoin, lac	0					100	
Beau-Frère, lac du							
Beauséjour, lac	2571	2658	2156	189	1.0	6000	44
Beauséjour, rivière							
Bécassine, lac de la							
Bec-Scie, lac du	0					100	
Bédard, lac	11	28	18	45	2.5	150	18
Beigne, lac du	4	30	12	101	7.5	100	30
Bélangier, lac	55	58	27	265	1.1	100	57
Belette, lac de la	0						

Nom du plan d'eau	Effort (hre-pêche)	Capture	Poissons pesés (nb)	Poids moyen (g)	Succès (cap/hre)	Quota	Pourcentage du quota (%)
Belle Rive, lac de la	18	16	10	144	0.9	350	4
Belle Truite, lac	0					250	
Bennet, lac	0					200	
Berce, lac de la	0					100	
Bergeron, lac	847	1972	1853	95	2.3	5000	39
Bergeron, Petit lac	72	174	112	162	2.4	2000	8
Bernard, lac	137	90	50	177	0.7	150	60
Bernard, ruisseau							
Berthe, lac							
Bête, lac de la							
Bétina, lac	38	51	40	130	1.3	100	51
Biche, lac de la	0						
Bière, lac de la	0					100	
Billot, lac du							
Binerie, lac de la							
Biosphère, lac de la	0					150	
Biscuit, lac	0						
Bisou, lac du							
Bizarre, lac	0					100	
Blais, lac	0					150	
Blanc, lac	0						
Blanc, ruisseau							
Blanchette, lac	0					100	
Blotti, lac	0					150	
Blouin, lac	0					100	
Bob, lac	115	41	36	690	0.4	100	41
Bobine, lac de la	8	3	0		0.4		
Boileau, lac	0						
Boily, lac	104	153	125	161	1.5	100	153
Bois Sec, lac du	436	713	519	150	1.6	2100	33
Boîteux, lac	298	686	605	135	2.3	3500	19
Boivin, lac	6	23	23	176	3.8	100	23
Bol, lac de la	0					150	
Bombe, lac de la	5	0	0		0.0	100	0
Bon Vivant, lac du	0					100	
Boomerang, lac du	65	118	38	165	1.8	100	118
Booth, lac	0					100	
Bord, lac du	31	24	10	365	0.8	100	24
Boréal, lac	16	80	80	102	5.0	400	20
Borgne, lac du	0						
Bosquet, lac du							
Bossu, lac	0						
Bouchard, lac	50	65	44	160	1.3	250	26
Boucher, lac	79	243	243	81	3.1	300	81
Bouchon, lac du	0						
Bouillotte, lac de la	0					150	
Boulangier, lac du	0					600	
Boule, ruisseau de la							
Bouleau A, lac du							

Nom du plan d'eau	Effort (hre-pêche)	Capture	Poissons pesés (nb)	Poids moyen (g)	Succès (cap/hre)	Quota	Pourcentage du quota (%)
Bouleau, lac	80	152	75	164	1.9	300	50
Bouleau, lac du	384	576	432	168	1.5	1100	52
Boulette, lac de la	0					100	
Bourdon, lac du	34	8	0		0.2	150	5
Bourgeon, lac du	0						
Boursouffure, lac de la							
Boussole, lac de la							
Bout, lac du	28	93	93	97	3.3	150	62
Boutade, lac de la	0						
Boutique, lac de la	17	7	7	146	0.4	300	2
Bouton, lac du							
Boyle, lac	632	852	618	129	1.3	1400	60
Braconnier, lac du	0					250	
Brancard, lac du	0						
Branche, lac de la							
Branchu, lac du							
Bras de Fer, lac du	0					100	
Brassard, lac	25	4	0		0.2	50	8
Brassard, Petit lac							
Braves, lac des	0					100	
Bretelle, lac de la							
Brimbale, lac de la							
Brochets, lac aux							
Brosse, lac de la	0					100	
Brouillette, lac	66	159	148	108	2.4	850	18
Brown, lac	0					100	
Brûlé, lac	684	1089	989	145	1.6	1500	72
Brûlée, rivière							
Brûlot, lac du	0						
Brume, lac de la							
Brunante, lac de la	0					150	
Bûche, lac de la	0					250	
Bûcheron, lac du	0						
Bulle, lac de la	0						
Buse, lac de la	0					200	
Butin, lac du	16	23	22	93	1.4	100	23
Butler, lac	0					100	
Cabane, lac de la	2	0	0		0.0		
Caboche, lac de la	0					100	
Cabouron, lac du	0					100	
Cachette, lac de la	0					100	
Cairns, lac	0					200	
Caleçon, lac du	0						
Calumet, lac du	0					200	
Camarine, lac de la	0					250	
Caméléon, lac du	44	99	99	129	2.3	100	99
Cameron, lac	83	150	139	123	1.8	500	30
Camouflé, lac							
Camp A, lac du	27	71	54	143	2.6	950	7

Nom du plan d'eau	Effort (hre-pêche)	Capture	Poissons pesés (nb)	Poids moyen (g)	Succès (cap/hre)	Quota	Pourcentage du quota (%)
Camp, lac du	15	24	20	169	1.6	100	24
Campagnol, lac du							
Canard, lac du	206	371	309	123	1.8	1000	37
Caneton, lac du	4	0	0		0.0		
Canicule, lac de la	8	6	6	240	0.8	200	3
Canif, lac du							
Cannelle, lac	3174	4097	3181	165	1.3	4800	85
Cannelle, rivière							
Canot rouge, lac du	0					150	
Canot Rouge, ruisseau du							
Canot, lac du							
Carabine, lac de la	12	11	11	245	0.9	100	11
Carcajou, lac du	2	7	7	116	3.5	150	4
Carex, lac du							
Caribou, lac du	0					500	
Caribou, ruisseau du							
Carnivores, lac des							
Carouge, lac du	0					250	
Carquois, lac du	6	23	6	140	3.8	200	11
Carré, lac	0					500	
Cartouche, lac de la	0					100	
Castor, lac du							
Castor, rivière							
Castors, rivière aux							
Cauchemar, lac du	0					100	
Cavale, lac de la							
Cavale, ruisseau de la							
Cécile, lac	120	217	173	152	1.8	750	28
Cécile, ruisseau							
Céleste, lac							
Cendres, lac des	30	16	6	79	0.5	400	4
Cercle, lac du	6	7	0		1.2	100	7
Cervelet, lac du	0					100	
Chablis, lac du	0					100	
Chaîne, lac de la							
Chancelant, lac							
Chandelle, lac de la	0						
Change, lac du							
Chantier, lac du	0					100	
Chapeau, lac	65	13	2	250	0.2	100	13
Charbon, lac	3	8	8	135	2.7	250	3
Charles, lac	55	75	6	158	1.4	250	30
Charles, Petit lac	41	53	19	99	1.3	100	53
Charles-Eugène, lac	114	196	161	152	1.7	600	32
Charlotte, lac	127	104	52	199	0.8	100	104
Chasse, lac de la							
Chasse-Midi, lac							
Chasse-Midi, ruisseau							
Château, lac du	120	409	356	63	3.4	800	51

Nom du plan d'eau	Effort (hre-pêche)	Capture	Poissons pesés (nb)	Poids moyen (g)	Succès (cap/hre)	Quota	Pourcentage du quota (%)
Chaussette, lac de la	0						
Chauve-Souris, lac de la	0					100	
Chef, lac du	0					450	
Chemin, lac du	0					100	
Chevalier, lac du	0					150	
Chèvrefeuilles, lac des	0						
Chicane, lac de la	0						
Chicouté, lac de la	8	6	6	90	0.8	500	1
Chique, lac de la	0					100	
Chisholm, lac	61	108	95	108	1.8	250	43
Choquette, lac	116	127	39	145	1.1	250	50
Chouette, lac de la	0					250	
Cible, lac de la							
Cime, lac de la							
Cinq Trèfles, lac des	0					150	
Clair, Grand lac	794	1123	844	151	1.4	2000	56
Clair, lac	172	33	14	443	0.2	100	33
Clairons, lac des	8	18	18	200	2.3	100	18
Claude, lac	27	62	47	75	2.3	250	24
Claytonie, lac de la	0					100	
Claytonie, ruisseau de la							
Clément, lac	0					100	
Clochette, lac de la	0						
Cocotte, lac de la	0					100	
Coeur, lac en	1	0	0		0.0	150	0
Coeur, ruisseau en							
Coeurs, lac des	0					250	
Coghill, lac	76	45	18	374	0.6	100	45
Cognac, lac du							
Coincé, lac	14	24	24	83	1.7	100	24
Colibri, lac du	1	12	0		12.0		
Colleur, lac du	0					100	
Colvert, lac du	0					100	
Combat, lac du	0					100	
Commis, lac du	0					150	
Compagnie, lac de la							
Compagnons, lac des	0					150	
Complainte, lac de la	0						
Compte, lac du							
Concession, lac de la	0					200	
Conseil, lac du							
Consomption, lac de la							
Conteur, lac du	0					100	
Contre-Jour, lac du	0					100	
Contre-Jour, ruisseau du							
Contrôleur, lac du	0					200	
Coop, lac	40	58	0		1.5	300	19
Coqueron, lac du	0					100	
Corbeau, lac du	0					150	

Nom du plan d'eau	Effort (hre-pêche)	Capture	Poissons pesés (nb)	Poids moyen (g)	Succès (cap/hre)	Quota	Pourcentage du quota (%)
Cormier, lac	45	85	65	119	1.9	1000	8
Corneille, lac de la	0					100	
Côté, lac	82	174	134	116	2.1	400	43
Côté, Petit lac	0					250	
Coteau, lac du	0						
Coteau, ruisseau du							
Couchette, lac de la	0						
Coude, lac du	0						
Couenne, lac de la	0					100	
Coulant, lac	47	72	58	110	1.5	400	18
Coulée, lac de la	0					150	
Couleuvre, lac de la	0					200	
Courtaud, lac	0						
Couvée, lac de la	0						
Cowan, lac	0					150	
Coyote, lac du	9	12	12	150	1.3	150	8
Craig, lac	10	0	0		0.0	200	0
Crampe, lac de la	0					100	
Crâne, lac du	0						
Crapaud, lac	24	49	42	104	2.0	500	9
Crécerelles, lac des							
Crête, lac de la	0						
Creux, lac	56	40	15	219	0.7	300	13
Crevé, lac	0						
Crinière, lac de la	0					100	
Croc, lac du	8	12	0		1.5		
Croche, Grand lac	284	235	124	176	0.8	400	58
Croche, Petit lac	82	13	7	806	0.2	100	13
Crochet, lac du	0					100	
Croque-Mitaine, lac	218	96	94	239	0.4	350	27
Crottin, lac du							
Cruchon, lac du	0					150	
Crucifix, lac du	0					100	
Cubaynes, lac	0					150	
Cuillère, lac de la							
Cuisinier, lac du	20	60	60	121	3.0	450	13
Culotte, lac	241	349	232	86	1.4	800	43
Culotte, Petit lac	18	21	8	109	1.2	100	21
Curieux, lac des	0						
Custeau, lac	0					150	
Cuve, lac de la	0					100	
Dadom, lac	0					150	
Dallaire, lac	31	1	1	600	0.0	50	2
Dalle, lac de la	173	394	283	133	2.3	800	49
Damase, lac	0					250	
Daphnie, lac de la	0					250	
Dard, lac du	0						
David, Grand lac	155	118	81	196	0.8	100	118
David, lac à	203	260	173	170	1.3	1300	20

Nom du plan d'eau	Effort (hre-pêche)	Capture	Poissons pesés (nb)	Poids moyen (g)	Succès (cap/hre)	Quota	Pourcentage du quota (%)
David, Petit lac	32	25	22	123	0.8	100	25
David, ruisseau à							
Débâcle, lac de la	14	58	37	62	4.1	300	19
Délicat, lac	8	22	22	104	2.8	100	22
Delisle, lac	50	93	43	195	1.9	400	23
Delta, lac	0					100	
Démuni, lac	0					100	
Denis, lac	178	284	215	95	1.6	350	81
Denise, lac	38	43	17	92	1.1	300	14
Dépit, lac du	2	0	0		0.0		
Dérive, lac de la	0					200	
Derosier, lac	25	75	75	141	3.0	350	21
Desbiens, lac à	48	151	19	156	3.1	350	43
Descente, lac de la	0					100	
Desmeules, lac	1399	2128	1231	127	1.5	4000	53
Desmeules, Petit lac	0						
Détour, lac du	33	46	29	100	1.4	100	46
Détourné, lac	16	11	11	91	0.7	150	7
Deux Milles, lac des	201	211	179	205	1.0	250	84
Diable, lac du	10	0	0		0.0	100	0
Diable, ruisseau du							
Diana, lac	336	427	357	160	1.3	1000	42
Diane, lac	79	97	79	161	1.2	500	19
Didyme, lac	110	112	88	149	1.0	500	22
Dilemme, lac du	0						
Diptère, lac du	0					150	
Discorde, lac de la							
Discret, lac	0					100	
Dobe, lac	59	140	140	108	2.4	1400	10
Docteur, lac du	346	534	298	143	1.5	550	97
Dodu, lac							
Dominé, lac	0					100	
Dominique, lac	0					100	
Donjon, lac du	0						
Dortoir, lac du	0					100	
Dossard, lac du	0						
Douillet, lac	0						
Doull, lac	24	52	31	172	2.2	350	14
Dragon, lac	65	140	60	134	2.2	300	46
Dragon, ruisseau							
Draveur, lac du	61	82	42	80	1.3	250	32
Dubé, lac	133	307	224	114	2.3	500	61
Duff, lac à							
Duhaime, lac	0						
Dumont, lac	2	0	0		0.0	150	0
Durand, lac	0					500	
Durand, ruisseau							
Duval, lac	0						
Duvet, lac du	0						

Nom du plan d'eau	Effort (hre-pêche)	Capture	Poissons pesés (nb)	Poids moyen (g)	Succès (cap/hre)	Quota	Pourcentage du quota (%)
Dynamite, lac de la	0					100	
Écaille, lac de l'							
Écarlate, lac	0					100	
Écarté, lac	0						
Échappé, lac	0						
Écharde, lac de l'	0					100	
Éclaté, lac	24	26	16	152	1.1	100	26
Éclipse, lac de l'	5	18	18	167	3.6	150	12
Écluse, lac de l'	844	561	467	230	0.7	900	62
Écoute, lac de l'							
Écureuil, lac de l'	0						
Écurie, lac de l'	0					150	
Édenté, lac							
Edwards, lac	1547	1224	889	187	0.8	1800	68
Effiloché, lac	0					150	
Élan, lac	722	1227	1048	104	1.7	2100	58
Éléphant, lac	258	756	646	85	2.9	2000	37
Éléphant, ruisseau							
Elizabeth, lac	51	31	5	276	0.6	100	31
Embâcle, lac de l'	16	58	58	91	3.6	100	57
Émerillon, lac de l'	0					100	
Émile, lac	242	397	250	127	1.6	1200	33
Émilie, lac	6	55	55	86	9.2		
Emprisonné, lac	0						
Enclume, lac de l'	0						
Engéance, lac de l'	35	149	113	92	4.3	100	149
Engelure, lac de l'	0					100	
Engoulevent, lac de l'							
Enquêteur, lac de l'	1	0	0		0.0	150	0
Entorse, lac de l'	0					100	
Envol, lac de l'	0					100	
Épée, lac de l'							
Épervier, lac de l'	0					100	
Éphémère, lac de l'	80	66	62	261	0.8	300	22
Épine, lac de l'	0					100	
Épinettes Rouges, rivière des							
Épuisette, lac de l'	0					100	
Équerre, lac de l'	0					250	
Ergot, lac de l'							
Éric, lac	0					150	
Ernest, lac	21	51	31	123	2.4	250	20
Escale, lac de l'							
Escargot, lac de l'	0					100	
Espoir, lac de l'	0					100	
Esprits, lac des	15	50	0		3.3	150	33
Esquisse, lac de l'							
Essoufflé, lac	12	3	0		0.3	100	3
Est, branche de l'							
Estabrooks, lac	4	0	0		0.0	100	0

Nom du plan d'eau	Effort (hre-pêche)	Capture	Poissons pesés (nb)	Poids moyen (g)	Succès (cap/hre)	Quota	Pourcentage du quota (%)
Établi, lac de l'	4	0	0		0.0	50	0
Étalon, lac de l'	0					100	
Étamine, lac de l'	0						
Étang, l'	1	20	20	88	20.0		
Étau, lac de l'	0						
Étincelle, lac de l'							
Étoile Filante, lac de l'	0					100	
Étoile, lac							
Étranglé, lac	22	3	0		0.1	150	2
Étroit, lac							
Évangelina, lac							
Explorateurs, lac des	7	10	9	203	1.4	100	10
Fabuleux, lac	0					100	
Familier, lac	0						
Fané, lac	0					150	
Fantôme, lac du	0					250	
Farmer, lac	28	20	16	178	0.7	50	40
Farouche, lac	0					100	
Femelle, lac de la							
Femmes, lac des	0					100	
Féroce, lac	0					100	
Feuilles, lac des	0					100	
Feutré, lac	0					100	
Ficelle, lac de la	0					100	
Figé, lac	0						
Filion, lac	92	89	77	193	1.0	150	59
Filion, Petit lac	0					150	
Filion, ruisseau							
Filou, lac du	0					100	
Fils, ruisseau du							
Final, lac	0					100	
Finesse, lac de la	0					100	
Fissure, lac de la							
Fitzgerald, lac	14	41	41	88	2.9	1200	3
Flanc-Mou, lac du	0					150	
Flèche, lac la	0					150	
Fleurette, lac	12	17	0		1.4	150	11
Fleurette, ruisseau							
Flocon, lac du	10	37	37	99	3.7	100	37
Florence, lac	98	218	152	119	2.2	1200	18
Florian, lac	0					500	
Florian, rivière							
Flot, lac du							
Flotte, lac de la							
Flotteur, lac du							
Foins Bleus, lac aux	0					100	
Foins, lac aux	11	21	20	135	1.9	150	14
Fond, lac du	0					300	
Fondu, lac	12	20	10	257	1.7	100	20

Nom du plan d'eau	Effort (hre-pêche)	Capture	Poissons pesés (nb)	Poids moyen (g)	Succès (cap/hre)	Quota	Pourcentage du quota (%)
Forage, lac du							
Forestiers, lac des	0					150	
Forge, lac de la	0					200	
Forge, ruisseau de la							
Fortin, étangs	34	44	12	124	1.3	300	14
Fosse, lac de la							
Fou, lac du	0						
Foudre, lac de la	0						
Fouet, lac du	6	13	0		2.2	100	13
Fougères, lac aux	0						
Fourches, lac des	85	291	186	64	3.4	750	38
Fourmis, lac des	4	4	4	236	1.0	100	4
Fournier, lac	4	0	0		0.0	150	0
Fracas, lac du	5	2	2	405	0.4	200	1
Franc-Nord, lac	0					100	
Francoeur, lac	0					150	
François-Paradis, rivière							
Frappe-à-Bord, lac	0					400	
Froid, lac	6	24	24	115	4.0	100	24
Fronde, lac de la							
Fugitif, lac							
Fuite, lac de la	0					100	
Gabion, lac du	5	20	20	118	4.0	250	8
Gâchette, lac de la							
Gaffe, lac de la	59	216	172	97	3.7	200	108
Gagné, lac	54	46	26	134	0.9	200	23
Gagné, Petit lac	0					150	
Gagnon, lac	257	483	366	141	1.9	1100	43
Gagnon, Petit lac	37	49	49	179	1.3	150	32
Galaxie, lac de la	0					250	
Galet, lac du	20	28	28	142	1.4	200	14
Gamelle, lac de la							
Garceau, lac	130	96	96	152	0.7	400	24
Garrot, lac du	0						
Gaspard, lac	0						
Gauthier, Deuxième lac	134	283	268	122	2.1	450	62
Gauthier, lac	49	81	53	175	1.7	150	54
Gauthier, Premier lac	3	1	1	270	0.3	200	0
Gel, lac du							
Geneviève, lac	59	142	142	67	2.4	300	47
Géode, étang de la	4	12	4	180	3.0		
Georges, lac	51	42	33	123	0.8	600	7
Gérard, lac	8	34	2	180	4.3	200	17
Germaine, lac	25	37	37	164	1.5	200	18
Gertrude, lac	5	10	10	182	2.0	200	5
Gibecière, lac de la							
Gilbert, lac	0					200	
Gilles, lac	110	247	179	135	2.2	400	61
Gilles, ruisseau							

Nom du plan d'eau	Effort (hre-pêche)	Capture	Poissons pesés (nb)	Poids moyen (g)	Succès (cap/hre)	Quota	Pourcentage du quota (%)
Gin, lac du	0					100	
Girard, lac	31	70	60	68	2.3	100	70
Girofle, lac du							
Gîte, lac du	0					250	
Givre, lac du	176	224	207	129	1.3	300	74
Glacé, lac							
Glace, lac de la	0						
Glaçon, lac du	4	19	19	92	4.8	100	19
Glissant, lac							
Glouton, lac du	12	37	23	74	3.1	100	37
Godendard, lac du	0					200	
Godin, lac	0					100	
Goliath, lac	18	45	15	188	2.5	150	30
Gourde, lac de la	0						
Gourmand, lac du	0						
Goutte, lac de la	0					100	
Grabat, lac du	2	5	0		2.5		
Grabuge, lac du	0					100	
Grain, lac							
Grand Duc, lac du	0					400	
Grand Lac, le	882	1331	920	113	1.5	3500	38
Grand Portage, lac du	508	848	580	99	1.7	2500	33
Grange, lac de la	3	7	7	106	2.3	100	7
Grappin, lac du							
Gravel, lac	177	358	328	119	2.0	650	55
Gravel, Petit lac	14	24	24	145	1.7		
Gravelot, lac du	0						
Green, lac	97	49	7	251	0.5	150	32
Grêle, lac de la	0					100	
Grelot, lac du							
Grenier, Petit lac	0					200	
Grenon, lac	96	0	0		0.0	100	0
Grenouille, lac de la	0					100	
Griffe, lac de la	0						
Grillade, lac de la	6	0	0		0.0	100	0
Gringalet, lac du							
Grive, lac de la	0					100	
Gros Bras, lac des							
Gros Mangeur, lac du	11	20	4	135	1.8	50	40
Gros-Bec, lac du	0						
Grosse Roche, lac de la	168	323	312	123	1.9	600	53
Guêpe, lac de la	17	33	29	214	1.9	150	22
Guet, lac du							
Gueule, lac de la	20	48	0		2.4	200	24
Guide, lac du	13	20	20	116	1.5	100	20
Gus, lac	0	1	1	540		100	1
Gustave, lac	99	186	117	69	1.9	450	41
Gustave, ruisseau							
Guy, étang							

Nom du plan d'eau	Effort (hre-pêche)	Capture	Poissons pesés (nb)	Poids moyen (g)	Succès (cap/hre)	Quota	Pourcentage du quota (%)
Guy, lac							
Hache, lac de la Petite	202	466	421	123	2.3	2000	23
Hache, rivière à la							
Hache, rivière de la Petite							
Halage, lac du	18	35	33	94	1.9	100	35
Hameçon, lac de l'	0					100	
Hamilton, lac	55	72	56	127	1.3	150	48
Harnais, lac du	0					200	
Harvey, lac	0						
Harvey, ruisseau							
Haut, lac	40	121	121	79	3.0	300	40
Havre, lac du	0					100	
Havresac, lac du	0						
Hawkins, lac	27	52	39	159	1.9	300	17
Hélice, lac de l'							
Henri, lac	58	127	108	116	2.2	400	31
Henri, Petit lac	7	2	0		0.3	200	1
Héron, lac du	33	49	34	166	1.5	500	9
Hinkhouse, lac	44	47	47	199	1.1	150	31
Hippocampe, lac	34	54	54	90	1.6	600	9
Hirondelle, lac de l'	0					100	
Hommes, lac des	0						
Hornibrook, lac	205	492	362	108	2.4	800	61
Hovington, lac	188	172	116	170	0.9	200	86
Huards, lac aux	30	65	50	163	2.2		
Huart, lac	0					100	
Hugo, lac	4	10	0		2.5	100	10
Hugo, rivière							
Huit Chutes Est, rivière des							
Huit Chutes, lac des	1632	2076	1599	129	1.3	5000	41
Huit Chutes, rivière des							
Hurllement, lac du	0					300	
Hypocrite, lac	0						
Ignoré, lac							
île, lac de l'	0					200	
Illusion, lac de l'	0					100	
Imprévisible, lac	0					100	
Imprévu, lac de l'							
Imprévu, ruisseau de l'							
Indécis, lac							
Infini, lac	0					100	
Inondé, lac							
Interne, lac	0					150	
Inventaire, lac de l'	0					300	
Irène, lac	0					150	
Iris Bleu, lac de l'							
Irlandais, lac de l'	291	499	305	121	1.7	750	66
Isabelle, lac	0						
Isidore, lac	26	27	24	193	1.0	200	13

Nom du plan d'eau	Effort (hre-pêche)	Capture	Poissons pesés (nb)	Poids moyen (g)	Succès (cap/hre)	Quota	Pourcentage du quota (%)
Isidore, Petit lac	0					200	
Isidore, ruisseau							
Jack, lac à	106	139	77	150	1.3	550	25
Jackie, lac							
Jacqueline, lac	2	1	0		0.5	200	0
Jasette, lac de la	1	0	0		0.0	150	0
Jaseur, lac du	0					150	
Jean, lac	0						
Jean-Guy, lac	6	15	0		2.5	100	15
Jean-Marc, lac à	57	171	171	116	3.0	250	68
Jeanne, lac	40	88	40	101	2.2	150	58
Jeannine, lac	0						
Jeannot, Deuxième lac	354	537	364	95	1.5	800	67
Jeannot, Premier lac	245	635	529	111	2.6	900	70
Jeannot, ruisseau							
Jeannot, Troisième lac	206	485	182	53	2.4	900	53
Jean-Paul, lac	84	101	34	77	1.2	100	101
Jérémiades, lac des							
Jérémy, lac	81	152	134	117	1.9	400	38
Jérémy, rivière							
Jeûne, lac du	44	72	72	189	1.6	100	72
Jim, lac à	112	160	122	161	1.4	450	35
Joannette, lac	147	372	314	142	2.5	1500	24
Jobber, lac du	15	37	23	88	2.5	150	24
John, lac	12	14	7	120	1.2	200	7
Joie, ruisseau de la							
Jonc, lac du	0						
Jos, lac à	21	33	33	113	1.6	200	16
Jules, lac	3	3	2	150	1.0	100	3
Julia, lac	8	17	12	110	2.1	200	8
Julot, lac	14	48	48	150	3.4	200	24
Jumeau Est, lac	117	99	70	132	0.8	450	22
Jumeau Ouest, lac	301	104	81	261	0.3	200	52
Jument, lac de la	0					100	
Jupiter, lac	0					500	
Jupon, lac du							
Juron, lac du	3	6	6	160	2.0	100	6
Kalmia, lac du	0					200	
Katanut, lac							
Katshessimun, lac	36	96	48	136	2.7	350	27
Keagan, lac	0					150	
Kirkpatrick, lac	115	152	32	127	1.3	150	101
Laban, lac	226	300	205	135	1.3	900	33
Labérée, lac	0						
Laberge, lac	3	3	3	280	1.0	100	3
Laferrière A, lac							
Laferrière, lac	67	74	57	133	1.1	550	13
Lafleur, lac	55	69	52	117	1.3	100	69
Lagopède, lac du							

Nom du plan d'eau	Effort (hre-pêche)	Capture	Poissons pesés (nb)	Poids moyen (g)	Succès (cap/hre)	Quota	Pourcentage du quota (%)
Lajoie, lac	78	105	100	145	1.3	150	70
Lambert, lac	24	108	108	107	4.5	200	54
Lame, lac de la	0						
Lance-Pierres, lac du							
Langlois, lac	20	28	27	99	1.4	200	14
Larrons, lac des	0					150	
Laurent, lac	0					50	
Lavoie, lac	21	17	17	189	0.8	200	8
Lawrence, lac	264	398	324	103	1.5	400	99
Le Breton, lac	0					250	
Lechensky, lac	43	86	65	105	2.0	300	28
Lédon, lac du	0						
Legasse, lac	12	38	30	144	3.2	500	7
Légende, lac de la	5	9	0		1.8	150	6
Legendre, lac	17	71	71	129	4.2	400	17
Léger, lac	512	849	594	117	1.7	3000	28
Lepage, lac	13	13	0		1.0	100	13
Lessard, lac	60	49	32	222	0.8	100	49
Levain, lac du							
Levasseur, lac	96	199	149	107	2.1	700	28
Libellule, lac de la	0					200	
Liberté, lac de la							
Licorne, lac de la	0					300	
Ligne, lac de la							
Limace, lac de la	0					200	
Limace, ruisseau de la							
Limbes, lac des	0					100	
Limeur, lac du	0					300	
Limpide, lac	0					1500	
Lionel, lac	0					350	
Loin, lac	0						
Lombric, lac du							
Long, lac	339	405	274	123	1.2	600	67
Long, ruisseau							
Lorraine, lac	0					400	
Louis, lac	0					150	
Louise, lac	3621	6631	5069	111	1.8	10000	66
Loup-Cervier, lac du	0					300	
Loup-Cervier, ruisseau du							
Loups, lac aux	0					100	
Loutre, lac la	0						
Louve, lac de la	0					100	
Lovelace, lac							
Lucien, ruisseau							
Luciole, lac de la							
Ludger, lac	14	63	23	88	4.5	150	42
Lumineux, lac	19	51	29	147	2.7	200	25
Lunch, lac du	0					150	
Lunette, lac	0					100	

Nom du plan d'eau	Effort (hre-pêche)	Capture	Poissons pesés (nb)	Poids moyen (g)	Succès (cap/hre)	Quota	Pourcentage du quota (%)
Luzerne, lac de la	0					100	
Lyne, lac	0					300	
Macreuse, lac de la	0						
Magasinier, lac du							
Mages, lac des	0						
Magique, lac	0					150	
Maillon, lac du							
Maillon, ruisseau du							
Malard, lac	31	0	0		0.0	150	0
Malby, lac	0					100	
Mâle, lac du	0					200	
Maltais, lac	0					200	
Maltais, ruisseau							
Mandan, lac	1086	1775	1362	127	1.6	6500	27
Mandibule, lac	48	95	88	110	2.0	600	15
Manitou, lac du	0					100	
Manquant, lac							
Marais, lac du	0						
Marais, ruisseau des							
Marc, lac	0					550	
Marcel, lac	1208	861	703	240	0.7	1200	71
Marcel, Petit lac	0						
Marchand, lac	73	128	120	121	1.8	400	32
Margot, lac	46	77	66	136	1.7	300	25
Marguerite, lac	0					800	
Marie, lac							
Marie, ruisseau							
Marie-Paul, lac	12	25	0		2.1	150	16
Marie-Rose, lac	0						
Mariés, ruisseau des							
Marionnette, lac de la	0						
Marmiton, lac du	0					150	
Marmots, lac des	6	34	34	138	5.7	100	34
Mars, lac							
Marteau, lac du	0					100	
Martha, lac	4	31	31	77	7.8	150	20
Marthe, lac	0					250	
Mason, lac	137	173	139	105	1.3	200	86
Masqué, lac	0					100	
Massue, lac de la	0					150	
Matinal, lac	33	37	10	156	1.1	100	37
Matraque, lac de la	0					100	
Matuetin, lac	115	120	113	134	1.0	250	48
Maurice, Grand lac	35	48	18	161	1.4	200	24
Maurice, lac	41	61	41	128	1.5	350	17
McCaghey, lac	11	43	43	112	3.9	500	8
McCracken, lac	200	220	165	151	1.1	600	36
McCracken, ruisseau							
McCullough, lac	12	5	5	336	0.4	350	1

Nom du plan d'eau	Effort (hre-pêche)	Capture	Poissons pesés (nb)	Poids moyen (g)	Succès (cap/hre)	Quota	Pourcentage du quota (%)
McDonald, lac	51	5	4	668	0.1	200	2
McDonald, ruisseau							
McDougall, lac	24	37	37	170	1.5	150	24
McKnight, lac	41	112	112	109	2.7	600	18
McNaughton, lac	110	11	7	559	0.1	100	11
Mèche, lac de la							
Mécréant, lac du	0					100	
Méduse, lac de la	0					300	
Méfait, lac du	4	11	11	86	2.8		
Mégère, lac de la	0					200	
Meinerney, lac	50	148	136	121	3.0	400	37
Melchior, lac	0					100	
Mélèze, lac du	0					100	
Mélo die, lac de la	0						
Menace, lac de la	0						
Méninges, lac des	0						
Menoire, lac de la	0						
Menterie, lac de la	0					100	
Menu, lac	0						
Mercier, lac	156	205	143	110	1.3	700	29
Mercure, lac	3	0	0		0.0	200	0
Merles, lac des	0					100	
Mésanges, lac des	0					100	
Messieurs, lac des	0					200	
Metinu, lac	23	62	52	135	2.7	200	31
Métis, lac du	0					100	
Meunier, lac du	0						
Meute, lac de la	0					550	
Mica, lac du	0						
Mi-Carême, lac du	295	491	434	135	1.7	900	54
Miche, lac de la	0					150	
Micheline, lac	172	214	200	130	1.2	350	61
Micron, lac	0						
Midi, lac du	0						
Migrations, lac des	0					250	
Milieu, branche du							
Milieu, lac du	9	19	9	210	2.1	100	19
Mill, lac	5	1	0		0.2	200	0
Milushishu, lac	0					200	
Mimeault, lac	42	99	71	123	2.4	200	49
Mimosa, lac							
Minakan, lac	0						
Minatam, lac	10	0	0		0.0		
Minute, lac de la	0					100	
Mior, lac	0					150	
Mirador, lac du	0					250	
Mirage, lac	0					300	
Mire, lac de la	2	0	0		0.0		
Miroir, lac du	237	357	331	144	1.5	400	89

Nom du plan d'eau	Effort (hre-pêche)	Capture	Poissons pesés (nb)	Poids moyen (g)	Succès (cap/hre)	Quota	Pourcentage du quota (%)
Miroir, ruisseau du							
Mitaine, lac de la	0						
Mocassin, lac du	0					150	
Modeste, lac							
Modeste, ruisseau							
Moineau, ruisseau du							
Moïse, lac	0					150	
Mollusque, lac du							
Monique, lac							
Monoloy, lac	0					100	
Montagnais, lac des	0					100	
Morcelé, lac	56	95	89	168	1.7	450	21
Morency, lac	0					300	
Morillon, lac du	4	1	0		0.3	100	1
Morin, lac	113	169	123	153	1.5	150	112
Morphée, lac	6	0	0		0.0	100	0
Morsure, lac de la	0					100	
Mouche, lac de la	38	79	79	77	2.1	250	31
Moucherolles, lac des	0						
Moucheté, lac	0					400	
Mouffette, lac de la	0					100	
Mouffette, ruisseau de la							
Moules, lac aux	0					200	
Moulin, lac du	21	50	31	89	2.4	50	100
Mousse, lac	34	47	23	112	1.4	250	18
Moutonne, lac de la	8	14	14	163	1.8	100	14
Munger, lac	2	0	0		0.0	150	0
Muriel, lac	0					200	
Musc, lac du	0					100	
Muscade, lac	34	50	11	184	1.5	100	50
Museau, lac du	0					100	
Mustakis, lac	21	72	72	122	3.4	700	10
Nadine, lac	11	12	6	158	1.1	100	12
Nain, lac							
Napate, lac							
Nazaire, lac	206	210	195	212	1.0	900	23
Nectar, lac du	0						
Neiges, lac des	0					500	
Neiges, Petit lac des	0						
Neiges, ruisseau des							
Neil, lac à	58	98	68	116	1.7	100	98
Nemrod, lac du	0					100	
Nepton, lac	0					150	
Neptune, lac	65	268	195	109	4.1	300	89
Neukateu, lac	36	64	26	119	1.8	350	18
Nez-au-Vent, lac	0					150	
Nichée, lac de la							
Nicole, lac	202	229	183	165	1.1	1200	19
Nikamun, lac	0						

Nom du plan d'eau	Effort (hre-pêche)	Capture	Poissons pesés (nb)	Poids moyen (g)	Succès (cap/hre)	Quota	Pourcentage du quota (%)
Nocturne, lac	0					100	
Noeud, lac du							
Noir, Grand lac	0					100	
Noir, lac	0						
Noir, Petit lac							
Noisettes, lac des	0					100	
Nomade, lac du	0					150	
Nordet, lac du	0					150	
Nordique, lac	0					150	
Noroît, lac du	0					100	
Nostalgie, lac de la	0					100	
Noyer, lac	14	35	34	111	2.5	100	35
Nymphes, lac des	81	66	4	236	0.8	100	66
Obèse, lac	0					100	
Oblique, lac en							
Odyssée, lac de l'	38	29	17	159	0.8	300	9
Oeillère, lac de l'							
Oies, lac aux	24	83	63	96	3.5	1000	8
Oies, ruisseau aux							
Oiseaux, ruisseau aux							
Oisillons, lac des							
Olive, lac	41	58	40	128	1.4	100	57
Ombelle, lac de l'	0					200	
Omer, lac	40	16	2	780	0.4	100	16
Onatchiway, rivière							
Ondée, lac de l'							
Ondulé, lac	0					100	
Onésime, lac	108	76	37	190	0.7	300	25
Onésime, ruisseau							
Optimistes, lac des							
Original, crique							
Original, lac	135	124	75	276	0.9	500	24
Original, Petit lac à l'	11	31	31	168	2.8	150	20
Os, lac de l'	0					100	
Oubliettes, lac des	0					100	
Ouest, branche de l'							
Ouragan, lac de l'	247	254	226	205	1.0	500	50
Ours, lac à l'	18	38	38	128	2.1	250	15
Ours, lac de l'	0					300	
Ovide, lac	0					150	
Ovila, lac	10	40	39	149	4.0	600	6
Pagaie, lac de la	0						
Païen, lac	0					200	
Paille, lac de la	0						
Pain, lac du	0					300	
Paisible, lac							
Panache, lac du	0					100	
Panais, lac du	0					200	
Panne, lac de la							

Nom du plan d'eau	Effort (hre-pêche)	Capture	Poissons pesés (nb)	Poids moyen (g)	Succès (cap/hre)	Quota	Pourcentage du quota (%)
Panse, lac de la	6	26	26	99	4.3	100	26
Pantoufle, lac de la							
Papu, lac	0						
Parade, lac de la	0					100	
Parallèle, lac	0					100	
Pareil, lac	0					100	
Paruline, lac de la	0						
Parure, lac de la							
Pas, lac du	0						
Pashku, lac	41	97	66	77	2.4	150	64
Passage, lac du	0						
Patineuse, lac de la	0					100	
Patrice, ruisseau							
Patrie, lac de la	0						
Paul, lac							
Pauline, lac	0					100	
Pauline, ruisseau							
Pause, lac de la	0						
Pauvre, lac	533	839	714	160	1.6	2600	32
Paye, lac de la	0					100	
Pékan, lac du	0						
Pèlerin, lac du	0					100	
Penché, lac	12	40	40	213	3.3	100	40
Perché, lac							
Perdu, lac	0					400	
Perdu, ruisseau							
Père, ruisseau du							
Père-Bergeron, lac du	162	209	165	140	1.3	800	26
Péril, lac du	23	108	108	69	4.7	250	43
Perron, lac	180	336	176	116	1.9	650	51
Perruque, lac de la	14	77	60	40	5.5	100	77
Perséides, lac des	240	199	185	165	0.8	650	30
Pétale, lac du	0					150	
Pétamban, lac	47	25	12	260	0.5	100	25
Peter, lac	25	108	107	72	4.3	250	43
Petit Bruit, lac du	0						
Petit Portage A, lac du	0					800	
Petit Portage, lac du	59	50	29	128	0.8	100	50
Petit-Gagnon, lac du	42	54	54	195	1.3	150	36
Petits Pins, lac des	714	751	603	162	1.1	2000	37
Petits Pins, rivière des							
Phil, lac	0					400	
Piblanche, lac de la	2	7	7	193	3.5	100	7
Pic, lac du	0					100	
Picard, lac	194	206	132	134	1.1	550	37
Pichenette, lac de la	0						
Pied, lac du	0					150	
Piège, lac du	0						
Pierre, lac	398	834	661	104	2.1	4000	20

Nom du plan d'eau	Effort (hre-pêche)	Capture	Poissons pesés (nb)	Poids moyen (g)	Succès (cap/hre)	Quota	Pourcentage du quota (%)
Pierre, Petit lac	21	11	1	270	0.5	300	3
Pinsons, lac des							
Piolet, lac du	0					100	
Pion, lac du	0						
Pionniers, lac des	0					100	
Pipe, lac de la	2	2	0		1.0		
Piquet, lac du	0						
Piquêre, lac de la							
Pirogue, lac de la	0					100	
Pirouette, lac de la	0					150	
Piste, lac de la	0					100	
Pistil, lac du	0					150	
Pitoune, lac de la	9	73	73	82	8.1	150	48
Plainte, lac de la	0					100	
Plantain, lac du	0					300	
Plat, lac	0					100	
Platin, lac du							
Plié, lac	12	20	20	57	1.7	150	13
Plongeon, lac du	10	14	11	267	1.4	100	14
Pluie, lac de la							
Plume, lac de la							
Pluton, lac							
Poêlon, lac du	0					100	
Poing, lac du	0					100	
Pointu, lac	0						
Poisson, lac	24	19	0		0.8	200	9
Poisson, Petit lac	18	28	28	130	1.6	150	18
Poisson, ruisseau							
Poivre, lac au	3669	6129	4792	114	1.7	15000	40
Poivre, Petit lac	22	71	20	138	3.2	300	23
Poivre, rivière au							
Polaire, lac	0					100	
Polatouche, lac du	0					100	
Policiers, lac des	0					450	
Policiers, ruisseau des							
Pollen, lac du							
Pollen, ruisseau du							
Ponce, lac de la	0					100	
Portage, bras du							
Portage, lac du	61	110	40	81	1.8	300	36
Portage, rivière du							
Portageur, lac du	0					100	
Portée, lac de la							
Poste d'accueil, ruisseau du							
Poste, lac du	0					300	
Poste, ruisseau du							
Potentilles, lac des	0						
Potvin, lac	0					150	
Pou, lac du							

Nom du plan d'eau	Effort (hre-pêche)	Capture	Poissons pesés (nb)	Poids moyen (g)	Succès (cap/hre)	Quota	Pourcentage du quota (%)
Poudre, lac de la	0					100	
Poudrerie, lac de la	0						
Pouliot, lac							
Poursuite, lac de la	0						
Pousses, lac des	0					100	
Poussière, lac de la							
Poussin, lac du	0					100	
Prédateur, lac du							
Premier, lac	0					100	
Présage, lac du	8	34	34	83	4.3	700	4
Price, Deuxième lac	5	1	1	1215	0.2		
Price, Premier lac	6	1	1	840	0.2		
Proie, lac de la	0					100	
Propre, lac							
Puce, lac de la	0						
Puceron, lac du							
Pygmée, lac							
Quartiers, lac des	0					150	
Quatre Montagnes, lac des	8	12	12	90	1.5	200	6
Quatre-Temps, lac du	0						
Quête, lac de la							
Queue, lac de la	0						
Racicot, lac	61	88	49	187	1.4	250	35
Racine, lac de la							
Radeau, lac du							
Rafale, lac de la	0					150	
Raid Harricana, lac du	88	248	230	143	2.8	900	27
Rainette, lac de la							
Ramier, lac	17	25	25	113	1.5	300	8
Ramille, lac de la	0					100	
Rampant, lac	0					100	
Rangifer, lac	15	37	31	150	2.5	100	37
Raoul, lac	56	108	87	96	1.9	250	43
Rapaces, ruisseau des							
Raquette, lac de la							
Ravage, lac du	0					200	
Raymond, lac							
Rebelle, lac	8	17	17	109	2.1	300	5
Rebours, lac à	0					100	
Reclus, lac							
Récompense, lac de la	0					150	
Recourbé, lac	0					100	
Reed, lac	8	10	10	90	1.3	100	10
Refllet, lac du	0					100	
Règle, lac de la							
Reguine, lac de la	0						
Reine, lac de la							
Reine, ruisseau de la							
Relais, lac du	4	27	11	123	6.8	100	27

Nom du plan d'eau	Effort (hre-pêche)	Capture	Poissons pesés (nb)	Poids moyen (g)	Succès (cap/hre)	Quota	Pourcentage du quota (%)
Rémiges, lac des							
Renard, lac du	20	42	35	135	2.1	200	21
Rencontre, lac de la	0						
Rendez-vous, lac du	0					200	
Répit, lac du							
Repos, lac du							
Reptile, lac du							
Repu, lac							
Rescapé, lac	0					100	
Réservoir, lac du	50	78	45	92	1.6	100	78
Retrait, lac en							
Retrouvé, lac							
Rêve, lac du	0						
Réveil, lac du	5	29	29	106	5.8	100	28
Revolver, lac	306	112	74	259	0.4	700	16
Rhizome, lac du	0						
Ricken, lac	24	78	58	79	3.3	150	52
Rioux, lac	0					350	
Rita, lac	0						
Rita, ruisseau							
Rituel, lac du	8	7	7	129	0.9	100	7
Rival, lac	0						
Riverin, lac	22	11	11	147	0.5	150	7
Rivière, lac de la	34	48	25	146	1.4	100	48
Robert, étang	0						
Robert, Petit lac	19	49	30	126	2.6	150	32
Robinson, lac	0					150	
Robitaille, lac	132	219	175	124	1.7	500	43
Roi, lac du	0						
Roi, ruisseau du							
Roitelets, lac des	0					100	
Roitelets, ruisseau des							
Roméo, lac	22	19	19	57	0.9	100	19
Romond, lac	0					300	
Ronald, lac	12	40	40	76	3.3	300	13
Ronces, lac des	0						
Rond, lac	130	236	206	160	1.8	600	39
Rond, Petit lac	30	79	60	196	2.6	500	15
Roquette, lac	0					150	
Roselins, lac des	0					800	
Ross, lac	346	972	701	83	2.8	2500	38
Rouge, lac	0					200	
Rough, ruisseau							
Roulé, lac	0						
Rouvray, lac	2761	3203	2655	186	1.2	15000	21
Roy, étang							
Ruban, lac	8	2	0		0.3	300	0
Ruddy, lac	0						
Ruisseaux et rivières, tous les							

Nom du plan d'eau	Effort (hre-pêche)	Capture	Poissons pesés (nb)	Poids moyen (g)	Succès (cap/hre)	Quota	Pourcentage du quota (%)
Rusé, lac							
Rustique, lac	0					100	
Rut, lac du	0					100	
Sables, lac des	112	125	114	144	1.1	600	20
Sables, rivière aux							
Sabot, lac du	0					100	
Sacrifice, lac du	0					100	
Sainte-Croix, lac	28	76	44	333	2.7	150	50
Saint-Jacques, lac	82	117	79	164	1.4	150	78
Saint-Louis, rivière							
Saint-Martin, lac	140	125	94	181	0.9	150	83
Salomon, lac	194	130	66	220	0.7	200	65
Sangsue, lac de la	0						
Sans Voile, lac	0						
Saphir, lac	0					100	
Sarcelle, lac de la	0						
Saturne, lac	2	13	13	135	6.5	200	6
Saucisse, lac de la	0					100	
Saules, lac des	0					150	
Saumon, ruisseau							
Saut, lac du	0						
Sauterelle, lac de la	0	34	34	95		100	34
Sauteuse, lac de la	0						
Sauvage, Petit lac	26	100	100	128	3.8	200	50
Savage, lac	18	0	0		0.0	100	0
Savane, lac de la	0					200	
Savane, Petit lac	0					150	
Savane, ruisseau							
Savard, lac	52	115	115	163	2.2	100	114
Savard, ruisseau							
Sciotte, lac du							
Scorpion, lac du	3	5	5	336	1.7		
Sec, lac							
Sentinelles, lac de la	9	38	38	89	4.2	200	19
Séparé, lac							
Sérénade, lac de la							
Sergent, lac	4	3	0		0.8	100	3
Shane, lac	0					300	
Sheagh, lac	0					100	
Siamois, lacs	147	253	174	123	1.7	700	36
Silence, lac du							
Silhouette, lac de la	0					150	
Silver, lac	368	654	451	103	1.8	900	72
Simard, lac	18	5	4	439	0.3	100	5
Simonne, lac	0						
Sirène, lac de la	0					100	
Sirop, lac du	0						
Sittelles, lac des							
Skelton, lac	116	280	265	153	2.4	750	37

Nom du plan d'eau	Effort (hre-pêche)	Capture	Poissons pesés (nb)	Poids moyen (g)	Succès (cap/hre)	Quota	Pourcentage du quota (%)
Soleil, lac du	0					100	
Solitaire, lac	742	1402	1058	102	1.9	3000	46
Solitaire, ruisseau							
Sommeil, lac du	4	3	0		0.8	150	2
Sommet, lac du	0					100	
Somnambule, lac	0					150	
Songe, lac du	0					100	
Sonore, lac	0					150	
Sorcier, lac du	0					100	
Souche, lac de la	0					100	
Soufflet, lac du	0						
Souhait, lac du	0					100	
Soupe, lac de la	2	1	0		0.5		
Soupir, lac du							
Source, lac de la	0					50	
Sourire, lac du	67	162	158	81	2.4	500	32
Sournois, lac							
Spectre, lac du							
Stelle, lac	109	49	8	366	0.4	200	24
Stelle, ruisseau							
Steppette, lac de la							
Stubbs, lac	7	38	0		5.4	150	25
Sud, rivière du							
Suée, lac de la	0					100	
Sureau, lac du	0						
Surprenant, lac	0						
Surprise, lac	24	22	12	180	0.9	100	22
Sylvestre, lac							
Symphonie, lac de la	0					100	
Tabatière, lac de la	23	38	38	133	1.7	150	25
Tabou, lac du							
Taché, lac	0					100	
Taïga, lac de la	0						
Talbot, lac	22	6	5	1026	0.3	100	6
Talisman, lac du	0					100	
Tambourinage, lac du	0					100	
Tanière, lac de la	0					150	
Taquart, ruisseau							
Taupe, lac de la	0						
Tempête, lac de la	120	260	260	109	2.2	400	65
Tente, lac de la	304	422	350	106	1.4	1100	38
Tentement, lac du	0					250	
Terrier, lac du	2	7	0		3.5	150	4
Têtard, lac du	0						
Tête Blanche, petite rivière							
Tête Blanche, petite rivière de la							
Tête Blanche, rivière de la							
Tête d'Original, lac de la	36	77	58	131	2.1	150	51
Tête, lac de la	2	0	0		0.0	300	0

Nom du plan d'eau	Effort (hre-pêche)	Capture	Poissons pesés (nb)	Poids moyen (g)	Succès (cap/hre)	Quota	Pourcentage du quota (%)
Tête-à-Queue, lac du	5	20	20	196	4.0	300	6
Tétras, lac du	0					100	
Tétreault, lac	10	28	28	207	2.8	150	18
Thé, lac du	0						
Thon, lac du	0					150	
Tibériade, lac	49	159	93	62	3.2	200	79
Tibériade, ruisseau							
Ti-Jean, lac	0					100	
Tipatshimu, lac							
Ti-Pierre, lac	10	11	11	98	1.1	150	7
Tipinam, lac	0					100	
Tir, lac du	0					100	
Toile, lac de la	0						
Toise, lac de la							
Tomahawk, lac du	0					100	
Tonnerre, lac du	0					100	
Torrent, ruisseau du							
Tortue, lac de la	0						
Toupet, lac du	0						
Tourmenté, lac	0					200	
Tout Seul, lac	0						
Trace, lac de la	22	37	35	160	1.7	200	18
Traîneau, lac du							
Traîne-Bûches, lac du	2	0	0		0.0	350	0
Tranquille, lac	0					450	
Tranquille, ruisseau							
Trappe, lac de la	14	51	51	93	3.6	100	51
Trappeur, lac du	0					100	
Trapu, lac	12	27	27	85	2.3	100	27
Traquenard, lac du	0					100	
Travers, lac	334	238	180	223	0.7	300	79
Travers, lac du							
Travers, ruisseau							
Tremblay, lac	315	361	317	126	1.1	1300	27
Trembles, lac des	19	42	42	137	2.2	100	42
Trépanier, lac	0					100	
Trésor, lac du	0					100	
Triangulaire, lac	0					300	
Trinité, lacs	0					100	
Triste, lac							
Triton, lac du	100	269	269	96	2.7	650	41
Troglodytes, lac des							
Trompe-l'Oeil, lac	0					400	
Trot, lac du	0					100	
Trotteur, lac du	0					250	
Trottier, lac	0					100	
Trou, lac du							
Trouble-Fête, lac du	0					100	
Truc, lac du	4	12	12	113	3.0		

Nom du plan d'eau	Effort (hre-pêche)	Capture	Poissons pesés (nb)	Poids moyen (g)	Succès (cap/hre)	Quota	Pourcentage du quota (%)
Truchon, lac	57	125	63	132	2.2	450	27
Truchon, petit lac	0						
Truie, lac de la	0					100	
Truite, lac à la	2	8	0		4.0	100	8
Truite, ruisseau à la							
Truqué, lac							
Tuque, lac de la	0						
Turney, lac	0					150	
Turquoise, lac	0					350	
Tuzo, lac	0					150	
Un Mille, lac d'	18	80	20	95	4.4	900	8
Uniforme, lac de l'	0						
Utshitapeu, lac	0					150	
Vachon, lac	0					100	
Vallée, lac de la							
Vanne, lac de la							
Veau, étang du	0						
Velours, lac du	0					100	
Venaison, lac de la	0						
Vénerie, lac de la	0					100	
Venimeux, ruisseau							
Venin, lac du							
Venteux, lac	95	220	204	70	2.3	300	73
Ventriloque, lac du	0						
Vénus, lac	6	40	40	101	6.7	2500	1
Vénus, rivière							
Verrouillé, lac	6	9	9	60	1.5		
Verrue, lac de la							
Versant, lac du	0					150	
Vert, lac	0					100	
Verville, lac	285	292	253	103	1.0	1000	29
Vespéral, lac	0						
Victoire, lac de la	4	11	11	110	2.8	100	11
Victorien, lac	0					100	
Virgule, lac de la	0						
Vison, lac	71	61	40	137	0.9	150	40
Voilier, lac du							
Voltage, lac du	0					150	
Voyageur, lac du	0						
Vulnérable, lac	0						
Wabo, lac	8	0	0		0.0	300	0
Wabo, ruisseau							
Wapishish, rivière							
Wellington, lac	17	38	8	138	2.2	350	10
Wells-Tremblay, lac	18	49	42	64	2.7	200	24
Yvan, lac	4	0	0		0.0	100	0
Yvette, lac	139	183	134	146	1.3	300	61
Yvette, lac des	136	198	198	203	1.5	500	39
Yvon, lac	44	52	43	132	1.2	150	34

Nom du plan d'eau	Effort (hre-pêche)	Capture	Poissons pesés (nb)	Poids moyen (g)	Succès (cap/hre)	Quota	Pourcentage du quota (%)
Yvon, Petit lac	8	27	21	111	3.4	100	27
Zénith, lac du	79	104	95	116	1.3	150	69
Zizanie, lac de la							
Zoé, lac	209	356	313	81	1.7	800	44