

RAPPORT

R Résultats de l'exploitation par la pêche et la chasse dans la zec Onatchiway-Est en 2017

DIRECTION DE LA GESTION DE LA FAUNE
DU SAGUENAY-LAC-SAINT-JEAN

par

Olivier Flamand

Technicien de la faune

**Forêts, Faune
et Parcs**
Québec 

Saguenay, février 2018

TABLE DES MATIÈRES

	Page
ARTICLE I. LISTE DES TABLEAUX	iii
ARTICLE II. LISTE DES FIGURES	iv
ARTICLE III. LISTE DES ANNEXES	v
ARTICLE IV. REMERCIEMENTS	6
ARTICLE V. ANNEXES	7

Article I. LISTE DES TABLEAUX

	Page
Tableau 1. Résultats de pêche enregistrés dans la zec Onatchiway-Est de 2008 à 2017	1
Tableau 2. Résultats de chasse enregistrés dans la zec Onatchiway-Est de 2008 à 2017	5

Article II. LISTE DES FIGURES

	Page
Figure 1. Évolution de l'effort de pêche (jours-pêcheur) dans la zec Onatchiway-Est de 2008 à 2017	2
Figure 2. Évolution de la récolte d'ombles de fontaine dans la zec Onatchiway- .Est de 2008 à 2017	3
Figure 3. Évolution du succès de pêche (nombre d'ombles/heure-pêcheur) dans la zec Onatchiway-Est de 2008 à 2017	4

Article III. LISTE DES ANNEXES

	Page
Annexe 1. Liste des plans d'eau fermés à la pêche dans la zec Onatchiway-Est en 2017	8
Annexe 2. Réglementations particulières appliquées sur certains plans d'eau de la zec Onatchiway-Est en 2017	9
Annexe 3. Zec Onatchiway-Est – Résultats d'exploitation 2017	10

Tableau 1. Résultats de pêche enregistrés dans la zec Onatchiway-Est de 2008 à 2017

Année	Effort de pêche (jours-pêcheur)	Nombre d'ombles capturés	Succès de pêche (nombre d'ombles/jour-pêcheur)	Succès de pêche (nombre d'ombles/heure-pêcheur)	Poids moyen (gramme)
2008	27 786	145 452	5.2	1.6	144
2009	28 969	151 470	5.2	1.6	135
2010	30 186	168 276	5.6	1.8	129
2011	24 805	141 058	5.7	1.8	136
2012	25 480	130 749	5.1	1.7	148
2013	23 976	128 950	5.4	1.7	150
2014	22 069	112 684	5.1	1.6	131
2015	24 355	139 481	5.7	1.6	137
2016	24 799	128 768	5.3	1.7	143
2017	23 634	114 346	4.8	1.6	146
Moyenne	25 606	136 123	5.3	1.7	140

Figure 1. Évolution de l'effort de pêche (jours-pêcheur) dans la zec Onatchiway-Est de 2008 à 2017

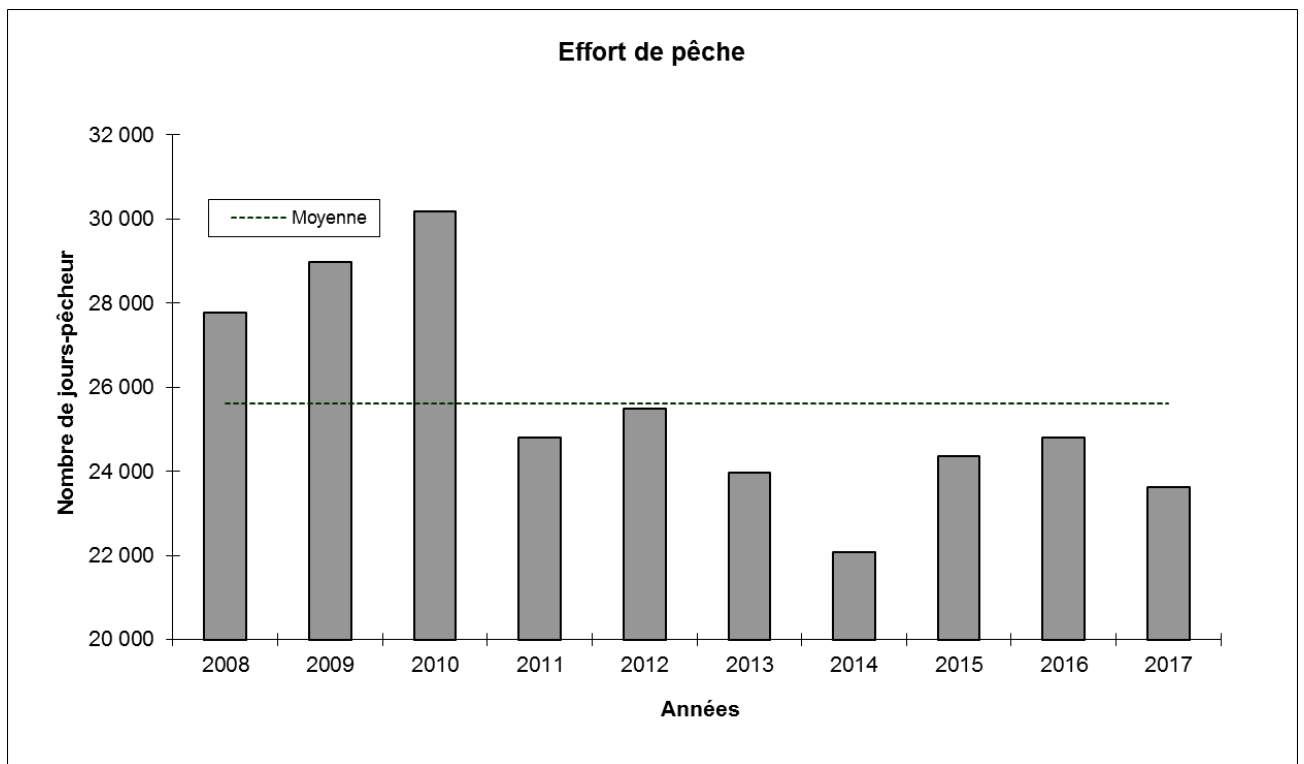


Figure 2. Évolution de la récolte d'ombles de fontaine dans la zec Onatchiway-Est de 2008 à 2017

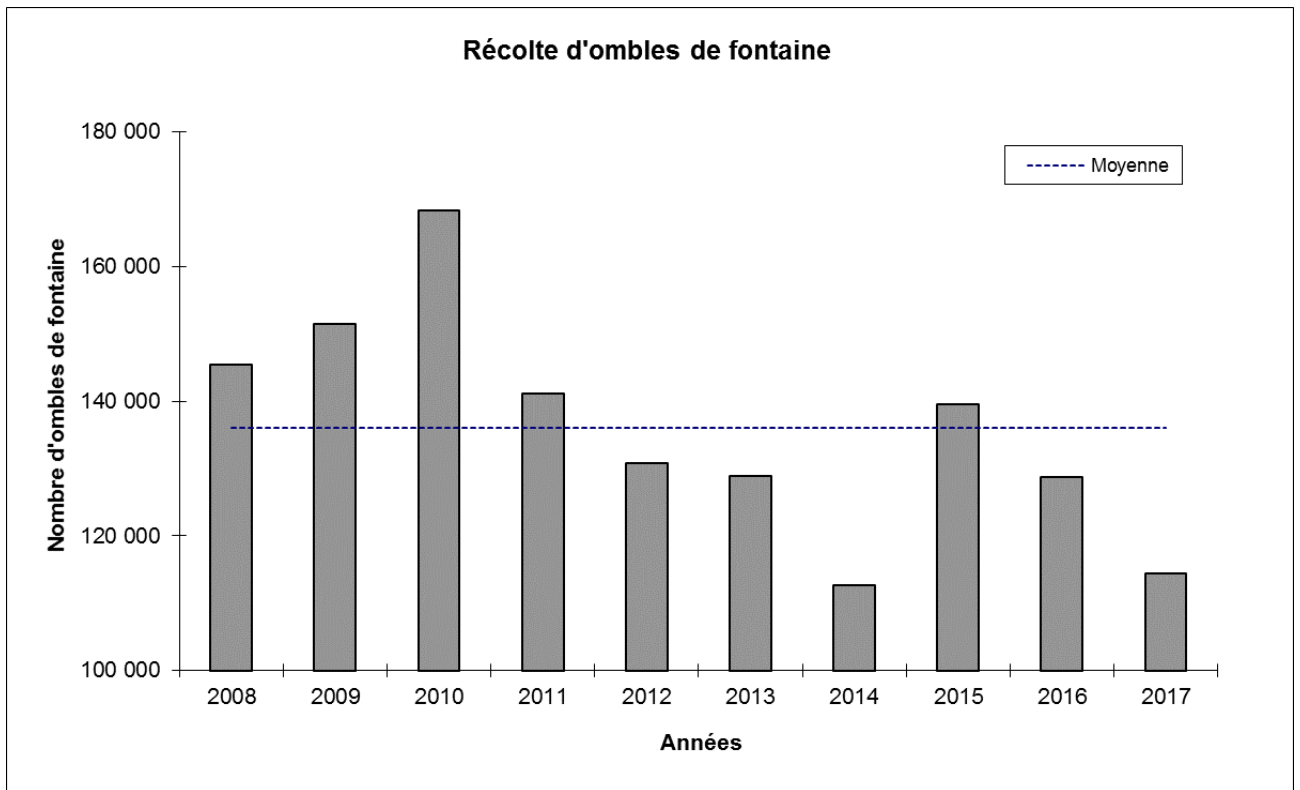


Figure 3. Évolution du succès de pêche (nombre d'ombles/heure-pêcheur) dans la zec Onatchiway-Est de 2008 à 2017

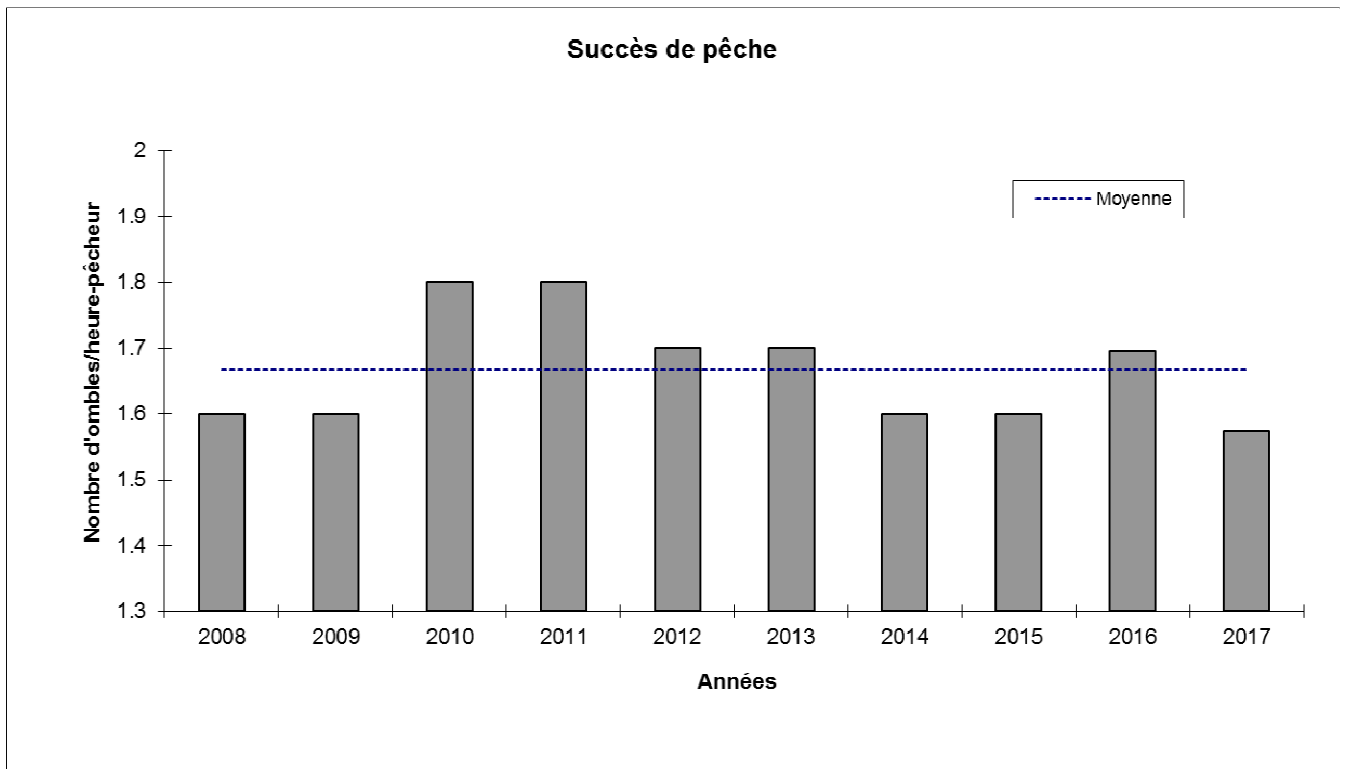


Tableau 2. Résultats de chasse enregistrés dans la zec Onatchiway-Est de 2008 à 2017

Année	Effort de chasse (jours-chasseur)			Récolte				
	Petit gibier	Original	Ours	Lièvre	Gélinotte	Tétras	Original	Ours
2008	2 594	2 871	9	481	369	786	15	1
2009*	2 269	2 516	22	576	1257*	---	37	2
2010	2 190	2 761	0	689	643	1 535	34	0
2011	1 923	2 472	0	409	564	1 196	55	0
2012	1 733	3 276	2	280	531	932	30	2
2013	1 729	3 151	7	268	378	831	59	2
2014	1 649	3 625	7	172	414	1 019	36	1
2015	2 271	4 427	23	195	365	1 118	62	3
2016	2 985	4 200	51	148	247	747	48	8
2017	1 818	4 237	95	90	313	909	69	9
Moyenne**	2 116	3 354	22	331	398	942	45	3

* Gélinotte et tétras compilé sans être différenciés

** Moyenne pour les années où la gélinotte et le tétras ont été différenciés

Article IV. REMERCIEMENTS

Nous voulons tout d'abord remercier les préposés à l'accueil de la zec pour leur travail quotidien. C'est à eux que revient l'importante tâche de la collecte des données de chasse et de pêche, première étape à la compréhension de l'évolution de la ressource faunique.

Nous remercions également ceux qui ont pris le temps de vérifier, compiler et nous faire cheminer les données. Également, un merci aux directeurs(trices) et les coordonnateurs(trices) pour avoir assuré, tout au long de la saison, le maintien de la rigueur et de la motivation en ce qui a trait à la collecte des données.

Nous savons tous à quel point des données fiables et représentatives sont précieuses pour une saine gestion de la ressource et pour cela, il est important de continuer dans cette voie.

Article V. ANNEXES

Annexe 1. Liste des plans d'eau fermés à la pêche dans la zec Onatchiway-Est en 2017

Nom du plan d'eau	Date de fermeture	Nom du plan d'eau	Date de fermeture
Bernard, Lac	2017-07-18	Morin, Lac	2017-07-24
Boily, Lac	2017-06-26	Moulin, Lac du	2017-07-11
Bouleau, Lac	2017-07-11	Neil, Lac à	2017-07-24
Charles, Petit lac	2017-07-11	Noyer, Lac	2017-07-24
Charlotte, Lac	2017-07-11	Pashkou, Lac	2017-07-18
Écluse, Lac de l'	2017-07-25	Perruque, Lac de la	2017-06-22
Farmer, Lac	2017-07-11	Pétamban, Lac	2017-08-13
Filion, Lac	2017-08-13	Pie Blanche, Lac de la	2017-07-18
Givre, Lac du	2017-06-26	Pitoune, Lac de la	2017-07-11
Gueule, Lac de la	2017-08-13	Poivre, Petit lac	2017-08-28
Halage, Lac	2017-08-28	Réservoir, Lac du	2017-07-11
Hovington, Lac	2017-07-18	Saint-Martin, Lac	2017-06-26
Jean-Marc, Lac à	2017-07-24	Trembles, Lac des	2017-07-18
Kurkpatrick, Lac	2017-08-21	Vison, Lac	2017-06-26
Mason, Lac	2017-06-22	Yvette, Lac	2017-08-21
Matinal, Lac	2017-07-18	Yvon, Petit lac	2017-08-13

Annexe 2. Réglementations particulières appliquées sur certains plans d'eau de la zec Onatchiway-Est en 2017

Nom du plan d'eau	Réglementation
Bob, Lac Castor, Lac du Clair, Lac Craig, Lac Croche, Petit lac Lessard, Lac McNaughton, Lac Nymphes, Lac des Pétamban, Lac Price, Premier lac Price, Deuxième lac Saint-Martin, Lac	Contingent de 5 ombles
Choquette, Lac Coghill, Lac Filion, Lac Hovington, Lac Kirkpatrick, Lac Picard, Lac	Contingent de 10 ombles

Annexe 3. Zec Onatchiway-Est – Résultats d'exploitation 2017

Zec Onatchiway-Est

Résultats d'exploitation 2017 (omble de fontaine)

Nom du plan d'eau	Effort (hre-pêche)	Capture	Poissons pesés (nb)	Poids moyen (g)	Succès (cap/hre)	Quota	Pourcentage du quota (%)
Abandonné, lac	0						
Abattage, lac de l'	0					100	
Abri, lac de l'	0						
Abrité, lac	0						
Accroché, lac							
Adolphe, ruisseau							
Affamé, lac	0						
Affût, lac de l'							
Agrippé, lac	0						
Aiguille, lac de l'	0						
Air, lac en l'	79	93	55	379	1.2	150	62
Air, ruisseau en l'							
Akua, lac							
Alain, lac	0					250	
Alambic, lac de l'							
Alibi, lac de l'	0					200	
Allongé, lac							
Allumette, lac de l'	0					100	
Alouette, lac	0					200	
Amanites, lac des	0					150	
Amphibie, lac	0						
Ancien, lac de l'	0					100	
Ancre, lac de l'	6	5	5	284	0.8	100	5
Anderson, lac	0						
André, lac	185	177	93	150	1.0	1000	17
Anglais, lac des	0						
Anguille, lac à l'	263	492	381	101	1.9	2000	24
Anna, lac	38	71	68	117	1.9	250	28
Antoine, lac	0						
Antonio, lac	0					100	
Apostrophe, lac de l'	0					100	
Appel, lac de l'	16	33	23	135	2.1		
Apprivoisé, lac							
Araignée, lac de l'	0						
Arc-en-Ciel, lac	0					100	
Archer, lac de l'	0					100	
Ardent, lac	0						
Ardillon, lac de l'							
Argoin, lac	0						
Arguin, lac	3	0	0		0.0	75	0
Arpenteur, lac de l'	0					150	
Arrivée, lac de l'	0					500	
Arseneault, lac	140	322	156	96	2.3	400	80

Nom du plan d'eau	Effort (hre-pêche)	Capture	Poissons pesés (nb)	Poids moyen (g)	Succès (cap/hre)	Quota	Pourcentage du quota (%)
Arthur, lac	143	230	135	154	1.6	650	35
Assemblée, lac de l'	0					100	
Assoupi, lac							
Astéroïde, lac de l'	8	27	27	133	3.4	100	27
Asticot, lac de l'							
Attache, lac de l'							
Attelage, lac de l'							
Aulnes, lac des	0						
Aurore, lac de l'	0					250	
Austral, lac	0					100	
Avançon, lac de l'	225	262	200	263	1.2	500	52
Aviateur, lac de l'	0					200	
Avoine, lac de l'							
Azimet, lac de l'	0					300	
Azur, lac	300	400	329	184	1.3	850	47
Bacul, lac du	0						
Baguette, lac de la							
Baies, lac des	959	1976	1642	132	2.1	4000	49
Baies, Petit lac des	264	492	429	122	1.9	1300	37
Baies, ruisseau des							
Ballade, lac de la	0						
Balle, lac de la							
Balthazar, lac	0					100	
Bambin, lac du	0						
Bande, lac de la	0					100	
Baril, lac du	15	128	110	110	8.5	200	64
Barillet, lac du	0					100	
Barré, lac	0						
Bas, lac	0						
Bas, lac d'en	4	10	10	88	2.5	100	10
Bas, ruisseau							
Bâton, lac du	0					100	
Baumiers, lac des							
Baumiers, ruisseau des							
Bavardage, lac du	82	70	47	121	0.9	300	23
Beath, lacs	0					150	
Beauchêne, Petit ruisseau	0						
Beauchêne, rivière							
Beauchesne, lac	106	324	151	95	3.1	1200	27
Beaudoin, lac	0					100	
Beau-Frère, lac du	0					100	
Beauséjour, lac	2398	2762	2098	206	1.2	6000	46
Beauséjour, rivière	0						
Bécassine, lac de la							
Bec-Scie, lac du	0					100	
Bédard, lac	26	36	16	116	1.4	150	24
Beigne, lac du	6	26	26	125	4.3	100	26
Bélangier, lac	16	2	0		0.1	100	2
Belette, lac de la	0						

Nom du plan d'eau	Effort (hre-pêche)	Capture	Poissons pesés (nb)	Poids moyen (g)	Succès (cap/hre)	Quota	Pourcentage du quota (%)
Belle Rive, lac de la	45	88	30	176	2.0	350	25
Belle Truite, lac	9	8	0		0.9	300	2
Bennet, lac	0					200	
Berce, lac de la	4	26	0		6.5	100	26
Bergeron, lac	894	2027	1596	105	2.3	5000	40
Bergeron, Petit lac	162	335	323	132	2.1	2000	16
Bernard, lac	103	147	123	109	1.4	150	98
Bernard, ruisseau							
Berthe, lac	16	11	10	95	0.7	150	7
Bête, lac de la							
Bétina, lac	16	43	35	85	2.7	150	28
Biche, lac de la	0						
Bière, lac de la	0					100	
Billot, lac du							
Binerie, lac de la							
Biosphère, lac de la	0					150	
Biscuit, lac	0						
Bisou, lac du							
Bizarre, lac	0					100	
Blais, lac	0					150	
Blanc, lac	10	12	12	73	1.2		
Blanc, ruisseau	0						
Blanchette, lac	0					100	
Blotti, lac	0					150	
Blouin, lac	0					100	
Bob, lac	100	28	18	560	0.3	100	28
Bobine, lac de la							
Boileau, lac	8	2	0		0.3		
Boily, lac	130	166	150	191	1.3	100	166
Bois Sec, lac du	538	1090	712	126	2.0	2100	51
Boiteux, lac	550	779	537	136	1.4	3500	22
Boivin, lac	20	75	40	176	3.8	100	75
Bol, lac de la	0					150	
Bombe, lac de la	4	0	0		0.0	100	0
Bon Vivant, lac du	0					100	
Boomerang, lac du	26	65	11	191	2.5	100	65
Booth, lac	0					100	
Bord, lac du	41	36	24	303	0.9	100	36
Boréal, lac	27	79	79	106	2.9	400	19
Borgne, lac du	0						
Bosquet, lac du							
Bossu, lac	0						
Bouchard, lac	87	138	131	181	1.6	250	55
Boucher, lac	50	192	175	87	3.8	300	64
Bouchon, lac du	18	6	6	317	0.3		
Bouillotte, lac de la	0					150	
Boulangier, lac du	8	3	3	270	0.4	600	0
Boule, ruisseau de la							
Bouleau A, lac du	0						

Nom du plan d'eau	Effort (hre-pêche)	Capture	Poissons pesés (nb)	Poids moyen (g)	Succès (cap/hre)	Quota	Pourcentage du quota (%)
Bouveau, lac	100	328	275	117	3.3	300	109
Bouveau, lac du	406	638	505	206	1.6	1100	57
Boulette, lac de la	0					100	
Bourdon, lac du	32	30	29	298	0.9	200	15
Bourgeon, lac du	0						
Boursoufflure, lac de la							
Boussole, lac de la							
Bout, lac du	48	86	83	121	1.8	150	57
Boutade, lac de la	0						
Boutique, lac de la	24	9	9	267	0.4	300	3
Bouton, lac du							
Boyle, lac	650	984	701	160	1.5	1400	70
Braconnier, lac du	0					250	
Brancard, lac du	0						
Branche, lac de la							
Branchu, lac du							
Bras de Fer, lac du	0					100	
Brassard, lac	0					50	
Brassard, Petit lac							
Braves, lac des	0					100	
Bretelle, lac de la							
Brimbale, lac de la							
Brochets, lac aux							
Brosse, lac de la	2	37	37	114	18.5	100	37
Brouillette, lac	282	442	391	111	1.6	1000	44
Brown, lac	0					100	
Brûlé, lac	999	1326	1163	178	1.3	1500	88
Brûlée, rivière	20	36	17	146	1.8		
Brûlot, lac du	0						
Brume, lac de la	0						
Brunante, lac de la	0					150	
Bûche, lac de la	0					250	
Bûcheron, lac du	0						
Bulle, lac de la	0						
Buse, lac de la	0					200	
Butin, lac du	8	45	45	146	5.6	100	45
Butler, lac	12	1	0		0.1	100	1
Cabane, lac de la	8	0	0		0.0		
Caboche, lac de la	0					100	
Cabouron, lac du	0					100	
Cachette, lac de la	0					100	
Cairns, lac	0					200	
Caleçon, lac du	6	0	0		0.0		
Calumet, lac du	0					200	
Camarine, lac de la	0					250	
Caméléon, lac du	21	50	42	149	2.4	100	50
Cameron, lac	52	147	55	138	2.8	500	29
Camouflé, lac							
Camp A, lac du	18	44	40	103	2.4	950	4

Nom du plan d'eau	Effort (hre-pêche)	Capture	Poissons pesés (nb)	Poids moyen (g)	Succès (cap/hre)	Quota	Pourcentage du quota (%)
Camp, lac du	0					100	
Campagnol, lac du							
Canard, lac du	204	391	250	122	1.9	1000	39
Caneton, lac du	1	1	0		1.0		
Canicule, lac de la	8	8	8	127	1.0	200	4
Canif, lac du							
Cannelle, lac	2712	2907	1873	199	1.1	4800	60
Cannelle, rivière	14	9	3	233	0.6		
Canot rouge, lac du	0					150	
Canot Rouge, ruisseau du							
Canot, lac du	0					100	
Carabine, lac de la	0					100	
Carcajou, lac du	0					150	
Carex, lac du							
Caribou, lac du	0					500	
Caribou, ruisseau du							
Carnivores, lac des							
Carouge, lac du	0					250	
Carquois, lac du	0					200	
Carré, lac	0					500	
Cartouche, lac de la	10	0	0		0.0	100	0
Castor, lac du	50	75	55	273	1.5	100	75
Castor, rivière	0						
Castors, rivière aux	0						
Cauchemar, lac du	0					100	
Cavale, lac de la							
Cavale, ruisseau de la							
Cécile, lac	197	515	417	153	2.6	750	68
Cécile, ruisseau	0						
Céleste, lac							
Cendres, lac des	0					400	
Cercle, lac du	8	20	10	135	2.5	100	20
Cervelet, lac du	20	55	39	125	2.8	100	55
Chablis, lac du	0					100	
Chaîne, lac de la	0						
Chancelant, lac							
Chandelle, lac de la	8	29	29	155	3.6		
Change, lac du							
Chantier, lac du	0					100	
Chapeau, lac	182	56	20	350	0.3	100	56
Charbon, lac	0					250	
Charles, lac	14	25	23	126	1.8	250	10
Charles, Petit lac	51	103	88	196	2.0	100	103
Charles-Eugène, lac	191	426	380	131	2.2	600	71
Charlotte, lac	66	84	39	273	1.3	100	84
Chasse, lac de la							
Chasse-Midi, lac							
Chasse-Midi, ruisseau	0						
Château, lac du	149	264	177	76	1.8	900	29

Nom du plan d'eau	Effort (hre-pêche)	Capture	Poissons pesés (nb)	Poids moyen (g)	Succès (cap/hre)	Quota	Pourcentage du quota (%)
Chaussette, lac de la	0						
Chauve-Souris, lac de la	0					100	
Chef, lac du	0					450	
Chemin, lac du	0					100	
Chevalier, lac du	0					150	
Chèvrefeuilles, lac des	0						
Chicane, lac de la	0						
Chicouté, lac de la	15	34	15	53	2.3	500	6
Chique, lac de la	48	46	42	260	1.0	150	30
Chisholm, lac	79	162	126	122	2.1	250	64
Choquette, lac	76	160	136	112	2.1	250	64
Chouette, lac de la	0					250	
Cible, lac de la							
Cime, lac de la							
Cinq Trèfles, lac des	0					150	
Clair, Grand lac	772	972	763	135	1.3	2500	38
Clair, lac	224	22	16	571	0.1	100	22
Clairons, lac des	0					100	
Claude, lac	56	77	37	130	1.4	250	30
Claytonie, lac de la	0					100	
Claytonie, ruisseau de la							
Clément, lac	6	0	0		0.0	100	0
Clochette, lac de la	0						
Cocotte, lac de la	0					100	
Coeur, lac en	0					150	
Coeur, ruisseau en							
Coeurs, lac des	0					250	
Coghill, lac	105	86	73	219	0.8	100	86
Cognac, lac du							
Coincé, lac	2	4	4	68	2.0	100	4
Colibri, lac du	0						
Colleur, lac du	0					100	
Colvert, lac du	0					100	
Combat, lac du	0					100	
Commis, lac du	0					150	
Compagnie, lac de la	0					100	
Compagnons, lac des	0					150	
Complainte, lac de la	0						
Compte, lac du							
Concession, lac de la	0					200	
Conseil, lac du							
Consomption, lac de la							
Conteur, lac du	0					100	
Contre-Jour, lac du	0					100	
Contre-Jour, ruisseau du							
Contrôleur, lac du	0					200	
Coop, lac	31	73	73	126	2.4	300	24
Coqueron, lac du	0					100	
Corbeau, lac du	0					150	

Nom du plan d'eau	Effort (hre-pêche)	Capture	Poissons pesés (nb)	Poids moyen (g)	Succès (cap/hre)	Quota	Pourcentage du quota (%)
Cormier, lac	85	136	94	132	1.6	1000	13
Corneille, lac de la	0					100	
Côté, lac	177	252	183	114	1.4	400	63
Côté, Petit lac	0					250	
Coteau, lac du	16	21	0		1.3		
Coteau, ruisseau du							
Couchette, lac de la	0						
Coude, lac du	0						
Couenne, lac de la	0					100	
Coulant, lac	30	56	28	87	1.9	400	14
Coulée, lac de la	0					150	
Couleuvre, lac de la	0					200	
Courtaud, lac	0						
Couvée, lac de la	0						
Cowan, lac	0					150	
Coyote, lac du	33	68	60	135	2.1	150	45
Craig, lac	21	7	4	780	0.3	200	3
Crampe, lac de la	0					100	
Crâne, lac du	0						
Crapaud, lac	25	63	60	160	2.5	500	12
Crécerelles, lac des							
Crête, lac de la	0						
Creux, lac	75	175	167	175	2.3	300	58
Crevé, lac	0						
Crinière, lac de la	0					100	
Croc, lac du	0						
Croche, Grand lac	339	453	226	163	1.3	400	113
Croche, Petit lac	92	38	25	358	0.4	100	38
Crochet, lac du	0					100	
Croque-Mitaine, lac	347	285	276	275	0.8	350	81
Crottin, lac du							
Cruchon, lac du	0					150	
Crucifix, lac du	0					100	
Cubaynes, lac	0					150	
Cuillère, lac de la							
Cuisinier, lac du	27	41	33	221	1.5	450	9
Culotte, lac	172	429	215	100	2.5	800	53
Culotte, Petit lac	22	24	24	148	1.1	100	24
Curieux, lac des	2	8	8	186	4.0		
Custeau, lac	4	8	8	152	2.0	150	5
Cuve, lac de la	0					100	
Dadom, lac	0					150	
Dallaire, lac	38	6	3	720	0.2	50	12
Dalle, lac de la	282	615	538	122	2.2	800	76
Damase, lac	0					250	
Daphnie, lac de la	0					250	
Dard, lac du	0						
David, Grand lac	240	199	149	228	0.8	100	199
David, lac à	259	393	251	197	1.5	1300	30

Nom du plan d'eau	Effort (hre-pêche)	Capture	Poissons pesés (nb)	Poids moyen (g)	Succès (cap/hre)	Quota	Pourcentage du quota (%)
David, Petit lac	6	10	8	405	1.7	100	10
David, ruisseau à							
Débâcle, lac de la	14	34	18	105	2.4	300	11
Délicat, lac	18	47	41	86	2.6	100	47
Delisle, lac	0					400	
Delta, lac	0					100	
Démuni, lac	22	74	21	204	3.4	100	74
Denis, lac	107	248	133	116	2.3	350	70
Denise, lac	33	86	41	125	2.6	300	28
Dépît, lac du	0						
Dérive, lac de la	0					200	
Derosier, lac	39	119	119	147	3.1	350	34
Desbiens, lac à	45	70	68	208	1.6	350	20
Descente, lac de la	34	63	30	164	1.9	100	63
Desmeules, lac	1428	2279	1741	115	1.6	4000	56
Desmeules, Petit lac	0						
Détour, lac du	77	101	83	70	1.3	100	101
Détourné, lac	32	30	10	110	0.9	200	15
Deux Milles, lac des	149	200	131	233	1.3	250	80
Diable, lac du	0					100	
Diable, ruisseau du	0						
Diana, lac	320	506	346	191	1.6	1000	50
Diane, lac	54	82	74	178	1.5	500	16
Didyme, lac	97	154	132	151	1.6	500	30
Dilemme, lac du	0						
Diptère, lac du	0					150	
Discorde, lac de la							
Discret, lac	0					100	
Dobe, lac	36	44	37	257	1.2	1400	3
Docteur, lac du	280	477	327	125	1.7	550	86
Dodu, lac							
Dominé, lac	0					100	
Dominique, lac	0					100	
Donjon, lac du	0						
Dortoir, lac du	0					100	
Dossard, lac du	0						
Douillet, lac	0						
Doull, lac	0					350	
Dragon, lac	68	145	69	136	2.1	300	48
Dragon, ruisseau							
Draveur, lac du	79	264	220	101	3.3	350	75
Dubé, lac	117	238	148	120	2.0	500	47
Duff, lac à							
Duhaime, lac	0						
Dumont, lac	0					150	
Durand, lac	65	137	137	85	2.1	500	27
Durand, ruisseau							
Duval, lac	0						
Duvel, lac du	0						

Nom du plan d'eau	Effort (hre-pêche)	Capture	Poissons pesés (nb)	Poids moyen (g)	Succès (cap/hre)	Quota	Pourcentage du quota (%)
Dynamite, lac de la	0					100	
Écaille, lac de l'							
Écarlate, lac	0					100	
Écarté, lac	0						
Échappé, lac	4	12	12	225	3.0		
Écharde, lac de l'	0					100	
Éclaté, lac	14	28	17	155	2.0	100	28
Éclipse, lac de l'	49	119	107	145	2.4	150	79
Écluse, lac de l'	928	881	566	236	0.9	900	97
Écoute, lac de l'							
Écureuil, lac de l'	0						
Écurie, lac de l'	0					150	
Édenté, lac							
Edwards, lac	1364	1149	729	212	0.8	2200	52
Effiloché, lac	0					150	
Élan, lac	1238	1939	1734	104	1.6	2100	92
Éléphant, lac	506	1102	813	86	2.2	2000	55
Éléphant, ruisseau	0						
Elizabeth, lac	24	15	15	324	0.6	100	15
Embâcle, lac de l'	0					100	
Émerillon, lac de l'	0					100	
Émile, lac	348	623	412	139	1.8	1200	51
Émilie, lac	0						
Emprisonné, lac	0						
Enclume, lac de l'	0						
Engéance, lac de l'	33	65	52	127	2.0	100	65
Engelure, lac de l'	0					100	
Engoulevent, lac de l'							
Enquêteur, lac de l'	7	22	0		3.1	150	14
Entorse, lac de l'	5	1	1	400	0.2	100	1
Envol, lac de l'	0					100	
Épée, lac de l'	0					200	
Épervier, lac de l'	0					100	
Éphémère, lac de l'	136	187	124	228	1.4	300	62
Épine, lac de l'	0					100	
Épinettes Rouges, rivière des							
Épuisette, lac de l'	0					100	
Équerre, lac de l'	8	0	0		0.0	250	0
Ergot, lac de l'							
Éric, lac	0					150	
Ernest, lac	60	114	102	105	1.9	250	45
Escalé, lac de l'	0						
Escargot, lac de l'	0					100	
Espoir, lac de l'	2	15	15	108	7.5	100	15
Esprits, lac des	1	0	0		0.0	150	0
Esquisse, lac de l'							
Essoufflé, lac	8	9	9	80	1.1	100	9
Est, branche de l'							
Estabrooks, lac	4	9	3	1215	2.3	100	9

Nom du plan d'eau	Effort (hre-pêche)	Capture	Poissons pesés (nb)	Poids moyen (g)	Succès (cap/hre)	Quota	Pourcentage du quota (%)
Établi, lac de l'	40	25	22	163	0.6	50	50
Étalon, lac de l'	0					100	
Étamine, lac de l'	0						
Étang, l'	16	13	4	120	0.8		
Étau, lac de l'	0						
Étincelle, lac de l'							
Étoile Filante, lac de l'	0					100	
Étoile, lac							
Étranglé, lac	0					150	
Étroit, lac	0					150	
Évangelina, lac							
Explorateurs, lac des	0					100	
Fabuleux, lac	18	21	21	129	1.2	100	21
Familier, lac	0						
Fané, lac	0					150	
Fantôme, lac du	0					250	
Farmer, lac	76	128	75	202	1.7	50	256
Farouche, lac	0					100	
Femelle, lac de la							
Femmes, lac des	0					100	
Féroce, lac	0					100	
Feuilles, lac des	3	2	0		0.7	100	2
Feutré, lac	0					100	
Ficelle, lac de la	5	25	0		5.0	100	25
Figé, lac	3	8	8	120	2.7		
Filion, lac	124	157	59	216	1.3	150	104
Filion, Petit lac	6	13	0		2.2	150	8
Filion, ruisseau							
Filou, lac du	0					100	
Fils, ruisseau du							
Final, lac	0					100	
Finesse, lac de la	0					100	
Fissure, lac de la							
Fitzgerald, lac	43	81	52	131	1.9	1200	6
Flanc-Mou, lac du	0					150	
Flèche, lac la	0					150	
Fleurette, lac	0					150	
Fleurette, ruisseau							
Flocon, lac du	17	42	27	142	2.5	100	42
Florence, lac	239	609	442	139	2.5	1200	50
Florian, lac	16	14	0		0.9	500	2
Florian, rivière							
Flot, lac du							
Flotte, lac de la							
Flotteur, lac du							
Foins Bleus, lac aux	0					100	
Foins, lac aux	0					150	
Fond, lac du	35	38	32	165	1.1	300	12
Fondu, lac	38	85	67	123	2.2	100	85

Nom du plan d'eau	Effort (hre-pêche)	Capture	Poissons pesés (nb)	Poids moyen (g)	Succès (cap/hre)	Quota	Pourcentage du quota (%)
Forage, lac du							
Forestiers, lac des	0					150	
Forge, lac de la	0					200	
Forge, ruisseau de la							
Fortin, étangs	56	140	64	118	2.5	300	46
Fosse, lac de la							
Fou, lac du	0						
Foudre, lac de la	0						
Fouet, lac du	0					100	
Fougères, lac aux	0						
Fourches, lac des	91	370	312	80	4.1	750	49
Fourmis, lac des	0					100	
Fournier, lac	12	25	25	95	2.1	150	16
Fracas, lac du	6	11	0		1.8	200	5
Franc-Nord, lac	0					100	
Francoeur, lac	0					150	
François-Paradis, rivière	0						
Frappe-à-Bord, lac	0					400	
Froid, lac	10	36	36	167	3.6	100	36
Fronde, lac de la							
Fugitif, lac							
Fuite, lac de la	0					100	
Gabion, lac du	6	20	20	140	3.3	250	8
Gâchette, lac de la							
Gaffe, lac de la	22	85	15	104	3.9	200	42
Gagné, lac	20	86	71	131	4.3	200	43
Gagné, Petit lac	0					150	
Gagnon, lac	366	710	596	130	1.9	1100	64
Gagnon, Petit lac	50	91	56	135	1.8	150	60
Galaxie, lac de la	0					250	
Galet, lac du	0					200	
Gamelle, lac de la							
Garceau, lac	86	117	89	236	1.4	400	29
Garrot, lac du	0						
Gaspard, lac	0						
Gauthier, Deuxième lac	164	314	306	129	1.9	450	69
Gauthier, lac	16	24	24	141	1.5	150	16
Gauthier, Premier lac	24	16	16	161	0.7	200	8
Gel, lac du	0						
Geneviève, lac	40	104	104	93	2.6	300	34
Géode, étang de la	0						
Georges, lac	31	85	64	81	2.7	600	14
Gérard, lac	8	10	10	90	1.3	200	5
Germaine, lac	35	79	66	205	2.3	300	26
Gertrude, lac	0					200	
Gibecière, lac de la							
Gilbert, lac	2	0	0		0.0	200	0
Gilles, lac	55	148	134	137	2.7	450	32
Gilles, ruisseau							

Nom du plan d'eau	Effort (hre-pêche)	Capture	Poissons pesés (nb)	Poids moyen (g)	Succès (cap/hre)	Quota	Pourcentage du quota (%)
Gin, lac du	0					100	
Girard, lac	0					100	
Girofle, lac du							
Gîte, lac du	0					250	
Givre, lac du	161	335	335	141	2.1	300	111
Glacé, lac							
Glace, lac de la	0						
Glaçon, lac du	14	20	20	108	1.4	100	20
Glissant, lac							
Glouton, lac du	10	12	12	170	1.2	100	12
Godendard, lac du	0					200	
Godin, lac	0					100	
Goliath, lac	0					150	
Gourde, lac de la	0						
Gourmand, lac du	0						
Goutte, lac de la	0					100	
Grabat, lac du	0						
Grabuge, lac du	6	13	0		2.2	100	13
Grain, lac							
Grand Duc, lac du	6	33	33	111	5.5	400	8
Grand Lac, le	1553	2732	2350	142	1.8	3500	78
Grand Portage, lac du	604	1148	687	107	1.9	3000	38
Grange, lac de la	16	24	0		1.5	150	16
Grappin, lac du							
Gravel, lac	202	338	265	168	1.7	650	52
Gravel, Petit lac	0						
Gravelot, lac du							
Green, lac	133	70	15	176	0.5	150	46
Grêle, lac de la	0					100	
Grelot, lac du							
Grenier, Petit lac	0					200	
Grenon, lac	199	61	58	200	0.3	100	61
Grenouille, lac de la	0					100	
Griffe, lac de la	0						
Grillade, lac de la	11	36	21	84	3.3	100	36
Gringalet, lac du							
Grive, lac de la	0					100	
Gros Bras, lac des							
Gros Mangeur, lac du	15	13	10	95	0.9	50	26
Gros-Bec, lac du							
Grosse Roche, lac de la	160	235	228	132	1.5	650	36
Guêpe, lac de la	44	91	48	269	2.1	150	60
Guet, lac du							
Gueule, lac de la	63	204	57	208	3.2	200	102
Guide, lac du	34	75	75	126	2.2	100	75
Gus, lac	10	7	0		0.7	100	7
Gustave, lac	59	105	33	61	1.8	550	19
Gustave, ruisseau							
Guy, étang							

Nom du plan d'eau	Effort (hre-pêche)	Capture	Poissons pesés (nb)	Poids moyen (g)	Succès (cap/hre)	Quota	Pourcentage du quota (%)
Guy, lac							
Hache, lac de la Petite	266	745	478	126	2.8	2000	37
Hache, rivière à la	26	115	101	98	4.4		
Hache, rivière de la Petite	6	34	34	120	5.7		
Halage, lac du	51	87	80	103	1.7	100	87
Hameçon, lac de l'	0					100	
Hamilton, lac	49	138	130	119	2.8	150	92
Harnais, lac du	0					200	
Harvey, lac	0						
Harvey, ruisseau	0						
Haut, lac	9	53	53	108	5.9	300	17
Havre, lac du	0					100	
Havresac, lac du	0						
Hawkins, lac	28	60	36	169	2.1	300	20
Hélice, lac de l'							
Henri, lac	134	275	214	118	2.1	400	68
Henri, Petit lac	0					200	
Héron, lac du	52	106	66	127	2.0	500	21
Hinkhouse, lac	4	13	5	480	3.3	150	8
Hippocampe, lac	11	29	29	149	2.6	900	3
Hirondelle, lac de l'	0					100	
Hommes, lac des	0						
Hornibrook, lac	147	282	193	117	1.9	800	35
Hovington, lac	86	179	129	139	2.1	200	89
Huards, lac aux	22	28	10	203	1.3		
Huart, lac	4	6	0		1.5	100	6
Hugo, lac	13	6	6	90	0.5	100	6
Hugo, rivière							
Huit Chutes Est, rivière des	38	64	48	82	1.7		
Huit Chutes, lac des	1784	2898	2336	126	1.6	5000	57
Huit Chutes, rivière des	51	163	126	82	3.2		
Hurllement, lac du	0					300	
Hypocrite, lac	0						
Ignoré, lac							
île, lac de l'	0					200	
Illusion, lac de l'	4	0	0		0.0	100	0
Imprévisible, lac	0					100	
Imprévu, lac de l'							
Imprévu, ruisseau de l'							
Indécis, lac							
Infini, lac	0					100	
Inondé, lac							
Interne, lac	0					150	
Inventaire, lac de l'	0					300	
Irène, lac	0					150	
Iris Bleu, lac de l'							
Irlandais, lac de l'	334	636	225	115	1.9	750	84
Isabelle, lac	0						
Isidore, lac	45	53	50	476	1.2	300	17

Nom du plan d'eau	Effort (hre-pêche)	Capture	Poissons pesés (nb)	Poids moyen (g)	Succès (cap/hre)	Quota	Pourcentage du quota (%)
Isidore, Petit lac	8	23	23	123	2.9	200	11
Isidore, ruisseau							
Jack, lac à	129	216	179	201	1.7	550	39
Jackie, lac	0						
Jacqueline, lac	0					200	
Jasette, lac de la	0					150	
Jaseur, lac du	0					150	
Jean, lac	0						
Jean-Guy, lac	16	4	2	1080	0.3	100	4
Jean-Marc, lac à	59	258	228	119	4.4	250	103
Jeanne, lac	16	63	50	82	3.9	150	42
Jeannine, lac	1	6	6	56	6.0		
Jeannot, Deuxième lac	310	713	536	125	2.3	800	89
Jeannot, Premier lac	302	730	605	110	2.4	900	81
Jeannot, ruisseau							
Jeannot, Troisième lac	332	538	260	63	1.6	1100	48
Jean-Paul, lac	62	55	10	115	0.9	100	55
Jérémiades, lac des	0						
Jérémy, lac	99	211	152	96	2.1	400	52
Jérémy, rivière	0						
Jeûne, lac du	0					100	
Jim, lac à	136	134	73	201	1.0	450	29
Joannette, lac	324	958	741	136	3.0	1500	63
Jobber, lac du	6	26	0		4.3	150	17
John, lac	11	5	5	108	0.5	200	2
Joie, ruisseau de la							
Jonc, lac du	0						
Jos, lac à	74	87	60	121	1.2	200	43
Jules, lac	6	0	0		0.0	100	0
Julia, lac	0					200	
Julot, lac	10	40	40	126	4.0	150	26
Jumeau Est, lac	156	145	74	190	0.9	600	24
Jumeau Ouest, lac	205	70	35	201	0.3	250	28
Jument, lac de la	0					100	
Jupiter, lac	0					500	
Jupon, lac du	28	23	8	88	0.8	100	23
Juron, lac du	15	38	34	139	2.5	100	38
Kalmia, lac du	0					200	
Katanut, lac	0						
Katsshessimun, lac	22	165	111	102	7.5	350	47
Keagan, lac	0					150	
Kirkpatrick, lac	90	147	61	207	1.6	150	98
Laban, lac	178	270	153	119	1.5	900	30
Labérée, lac	0						
Laberge, lac	22	13	10	216	0.6	100	13
Laferrière A, lac	20	31	9	120	1.6	200	15
Laferrière, lac	145	264	205	124	1.8	550	48
Lafleur, lac	18	38	38	181	2.1	100	38
Lagopède, lac du							

Nom du plan d'eau	Effort (hre-pêche)	Capture	Poissons pesés (nb)	Poids moyen (g)	Succès (cap/hre)	Quota	Pourcentage du quota (%)
Lajoie, lac	86	104	68	146	1.2	150	69
Lambert, lac	47	171	156	76	3.6	200	85
Lame, lac de la	0						
Lance-Pierres, lac du							
Langlois, lac	39	53	18	89	1.4	200	26
Larrons, lac des	2	0	0		0.0	150	0
Laurent, lac	0					50	
Lavoie, lac	16	11	10	149	0.7	200	5
Lawrence, lac	173	222	168	127	1.3	400	55
Le Breton, lac	0					250	
Lechensky, lac	39	82	0		2.1	300	27
Lédon, lac du	1	0	0		0.0		
Legasse, lac	20	52	52	119	2.6	500	10
Légende, lac de la	19	33	30	128	1.7	150	22
Legendre, lac	71	99	81	181	1.4	400	24
Léger, lac	726	1161	809	98	1.6	3900	29
Lepage, lac	33	44	7	106	1.3	100	44
Lessard, lac	92	95	49	168	1.0	100	95
Levain, lac du							
Levasseur, lac	157	249	176	107	1.6	700	35
Libellule, lac de la	0					200	
Liberté, lac de la							
Licorne, lac de la	0					300	
Ligne, lac de la							
Limace, lac de la	0					200	
Limace, ruisseau de la							
Limbes, lac des	0					100	
Limeur, lac du	0					300	
Limpide, lac	0					1500	
Lionel, lac	0					350	
Loin, lac	0						
Lombric, lac du							
Long, lac	486	665	515	117	1.4	700	95
Long, ruisseau							
Lorraine, lac	0					400	
Louis, lac	11	25	13	103	2.3	150	16
Louise, lac	3786	7087	5584	133	1.9	10000	70
Loup-Cervier, lac du	0					300	
Loup-Cervier, ruisseau du							
Loups, lac aux	0					100	
Loutre, lac la	0						
Louve, lac de la	0					100	
Lovelace, lac							
Lucien, ruisseau	0						
Luciole, lac de la							
Ludger, lac	12	47	0		3.9	150	31
Lumineux, lac	49	74	18	100	1.5	200	37
Lunch, lac du	0					150	
Lunette, lac	0					100	

Nom du plan d'eau	Effort (hre-pêche)	Capture	Poissons pesés (nb)	Poids moyen (g)	Succès (cap/hre)	Quota	Pourcentage du quota (%)
Luzerne, lac de la	0					100	
Lyne, lac	0					300	
Macreuse, lac de la	0						
Magasinier, lac du	48	74	60	129	1.5	800	9
Mages, lac des	0						
Magique, lac	0					150	
Maillon, lac du							
Maillon, ruisseau du							
Malard, lac	10	0	0		0.0	150	0
Malby, lac	0					100	
Mâle, lac du	0					200	
Maltais, lac	15	50	40	111	3.3	200	25
Maltais, ruisseau							
Mandan, lac	1463	2281	1616	143	1.6	6500	35
Mandibule, lac	118	272	184	136	2.3	600	45
Manitou, lac du	3	15	0		5.0	100	15
Manquant, lac							
Marais, lac du	0						
Marais, ruisseau des							
Marc, lac	11	9	9	200	0.8	550	1
Marcel, lac	1073	1154	870	208	1.1	1200	96
Marcel, Petit lac	34	19	18	180	0.6		
Marchand, lac	69	130	97	116	1.9	400	32
Margot, lac	128	98	0		0.8	300	32
Marguerite, lac	0					800	
Marie, lac	0						
Marie, ruisseau	0						
Marie-Paul, lac	0					150	
Marie-Rose, lac	0						
Mariés, ruisseau des							
Marionnette, lac de la	0						
Marmiton, lac du	0					150	
Marmots, lac des	0					100	
Mars, lac							
Marteau, lac du	0					100	
Martha, lac	0					150	
Marthe, lac	31	84	64	159	2.7	250	33
Mason, lac	65	122	68	165	1.9	200	61
Masqué, lac	0					100	
Massue, lac de la	6	14	0		2.3	200	7
Matinal, lac	36	78	76	193	2.2	100	78
Matraque, lac de la	0					100	
Matuetin, lac	119	183	162	141	1.5	250	73
Maurice, Grand lac	53	84	35	165	1.6	200	42
Maurice, lac	100	58	40	155	0.6	350	16
McCaghey, lac	0					500	
McCracken, lac	217	322	231	146	1.5	600	53
McCracken, ruisseau							
McCullough, lac	27	20	20	180	0.7	350	5

Nom du plan d'eau	Effort (hre-pêche)	Capture	Poissons pesés (nb)	Poids moyen (g)	Succès (cap/hre)	Quota	Pourcentage du quota (%)
McDonald, lac	77	26	15	386	0.3	200	13
McDonald, ruisseau							
McDougall, lac	32	31	31	247	1.0	150	20
McKnight, lac	87	168	146	149	1.9	600	28
McNaughton, lac	348	64	38	373	0.2	100	64
Mèche, lac de la							
Mécréant, lac du	0					100	
Méduse, lac de la	0					300	
Méfait, lac du	2	12	12	124	6.0		
Mégère, lac de la	0					200	
Meinerney, lac	57	114	81	134	2.0	400	28
Melchior, lac	0					100	
Mélèze, lac du	0					100	
Mélo die, lac de la	0						
Menace, lac de la	0						
Méninges, lac des	0						
Menoire, lac de la	0						
Menterie, lac de la	0					100	
Menu, lac	0						
Mercier, lac	96	234	189	99	2.4	700	33
Mercure, lac	0					200	
Merles, lac des	0					100	
Mésanges, lac des	0					150	
Messieurs, lac des	0					200	
Metinu, lac	30	89	0		3.0	200	44
Métis, lac du	0					100	
Meunier, lac du	0						
Meute, lac de la	0					550	
Mica, lac du	0						
Mi-Carême, lac du	555	881	708	161	1.6	900	97
Miche, lac de la	0					150	
Micheline, lac	165	180	122	132	1.1	350	51
Micron, lac	0						
Midi, lac du	0						
Migrations, lac des	10	22	22	107	2.2	250	8
Milieu, branche du							
Milieu, lac du	19	14	8	194	0.7	100	14
Mill, lac	21	4	4	608	0.2	200	2
Milushishu, lac	7	20	20	192	2.9	200	10
Mimeault, lac	41	102	54	104	2.5	250	40
Mimosa, lac							
Minakan, lac	0						
Minatam, lac	0						
Minute, lac de la	0					100	
Mior, lac	0					150	
Mirador, lac du	0					250	
Mirage, lac	6	40	40	96	6.7	300	13
Mire, lac de la	6	11	11	123	1.8		
Miroir, lac du	340	306	251	175	0.9	400	76

Nom du plan d'eau	Effort (hre-pêche)	Capture	Poissons pesés (nb)	Poids moyen (g)	Succès (cap/hre)	Quota	Pourcentage du quota (%)
Miroir, ruisseau du							
Mitaine, lac de la	0						
Mocassin, lac du	0					150	
Modeste, lac							
Modeste, ruisseau							
Moineau, ruisseau du							
Moïse, lac	0					150	
Mollusque, lac du							
Monique, lac	91	188	172	160	2.1	250	75
Monoloy, lac	0					100	
Montagnais, lac des	0					100	
Morcelé, lac	82	181	153	144	2.2	450	40
Morency, lac	60	52	0		0.9	300	17
Morillon, lac du	0					100	
Morin, lac	142	199	129	119	1.4	150	132
Morphée, lac	9	40	40	99	4.4	100	40
Morsure, lac de la	0					100	
Mouche, lac de la	73	145	122	90	2.0	250	57
Moucherolles, lac des	0						
Moucheté, lac	0					400	
Mouffette, lac de la	0					100	
Mouffette, ruisseau de la							
Moules, lac aux	0					200	
Moulin, lac du	28	73	15	158	2.6	50	146
Mousse, lac	66	85	82	138	1.3	300	28
Moutonne, lac de la	6	20	0		3.3	100	20
Munger, lac	0					150	
Muriel, lac	0					200	
Musc, lac du	17	21	21	108	1.2	100	21
Muscade, lac	74	73	17	123	1.0	100	73
Museau, lac du	0					100	
Mustakis, lac	32	78	78	138	2.4	700	11
Nadine, lac	16	81	79	137	5.1	100	81
Nain, lac							
Napate, lac							
Nazaire, lac	468	582	479	236	1.2	900	64
Nectar, lac du	6	0	0		0.0		
Neiges, lac des	12	7	0		0.6	500	1
Neiges, Petit lac des	0						
Neiges, ruisseau des							
Neil, lac à	17	96	41	104	5.6	100	96
Nemrod, lac du	0					100	
Nepton, lac	4	8	8	169	2.0	150	5
Neptune, lac	74	79	74	176	1.1	300	26
Neukateu, lac	12	22	0		1.8	350	6
Nez-au-Vent, lac	0					150	
Nichée, lac de la	3	20	20	74	6.7	150	13
Nicole, lac	287	377	280	176	1.3	1200	31
Nikamun, lac	0						

Nom du plan d'eau	Effort (hre-pêche)	Capture	Poissons pesés (nb)	Poids moyen (g)	Succès (cap/hre)	Quota	Pourcentage du quota (%)
Nocturne, lac	0					100	
Noeud, lac du							
Noir, Grand lac	4	3	3	640	0.8	500	0
Noir, lac	16	2	0		0.1		
Noir, Petit lac	0					200	
Noisettes, lac des	0					100	
Nomade, lac du	0					150	
Nordet, lac du	8	8	8	135	1.0	150	5
Nordique, lac	0					150	
Noroît, lac du	0					100	
Nostalgie, lac de la	0					100	
Noyer, lac	38	89	51	119	2.3	100	89
Nymphes, lac des	114	95	47	184	0.8	100	95
Obèse, lac	0					100	
Oblique, lac en							
Odyssée, lac de l'	31	110	95	72	3.5	300	36
Oeillère, lac de l'							
Oies, lac aux	37	124	60	128	3.4	1000	12
Oies, ruisseau aux							
Oiseaux, ruisseau aux	0						
Oisillons, lac des							
Olive, lac	76	81	49	226	1.1	100	81
Ombelle, lac de l'	0					200	
Omer, lac	25	19	4	495	0.8	100	19
Onatchiway, rivière	50	72	32	83	1.4		
Ondée, lac de l'							
Ondulé, lac	0					100	
Onésime, lac	119	88	70	225	0.7	300	29
Onésime, ruisseau	0						
Optimistes, lac des							
Orignal, crique	20	24	1	120	1.2		
Orignal, lac	74	80	57	246	1.1	500	16
Orignal, Petit lac à l'	14	50	50	154	3.6	150	33
Os, lac de l'	0					100	
Oubliettes, lac des	12	16	7	94	1.3	150	10
Ouest, branche de l'							
Ouragan, lac de l'	216	190	161	209	0.9	500	38
Ours, lac à l'	44	46	26	157	1.0	250	18
Ours, lac de l'	10	15	15	160	1.5	300	5
Ovide, lac	0					150	
Ovila, lac	27	36	35	257	1.3	600	6
Pagaie, lac de la	0						
Païen, lac	0					200	
Paille, lac de la	0						
Pain, lac du	0					300	
Paisible, lac							
Panache, lac du	0					100	
Panais, lac du	0					200	
Panne, lac de la							

Nom du plan d'eau	Effort (hre-pêche)	Capture	Poissons pesés (nb)	Poids moyen (g)	Succès (cap/hre)	Quota	Pourcentage du quota (%)
Panse, lac de la	0					100	
Pantoufle, lac de la	0					100	
Papu, lac	0						
Parade, lac de la	0					100	
Parallèle, lac	0					100	
Pareil, lac	0					100	
Paruline, lac de la	0						
Parure, lac de la							
Pas, lac du	0						
Pashku, lac	37	95	38	128	2.6	150	63
Passage, lac du	0						
Patineuse, lac de la	0					100	
Patrice, ruisseau							
Patrie, lac de la	2	6	6	203	3.0		
Paul, lac	0						
Pauline, lac	0					100	
Pauline, ruisseau							
Pause, lac de la	0						
Pauvre, lac	546	788	622	194	1.4	2600	30
Paye, lac de la	0					100	
Pékan, lac du	0						
Pèlerin, lac du	0					100	
Penché, lac	0					100	
Perché, lac							
Perdu, lac	5	56	21	84	11.2	400	14
Perdu, ruisseau							
Père, ruisseau du							
Père-Bergeron, lac du	233	407	263	147	1.7	600	67
Péril, lac du	6	50	50	84	8.3	250	20
Perron, lac	230	439	231	118	1.9	650	67
Perruque, lac de la	37	114	104	132	3.1	100	113
Perséides, lac des	341	475	451	176	1.4	650	73
Pétale, lac du	0					150	
Pétamban, lac	97	98	39	178	1.0	100	98
Peter, lac	12	25	6	79	2.1	250	10
Petit Bruit, lac du	0						
Petit Portage A, lac du	0					800	
Petit Portage, lac du	98	141	101	107	1.4	100	141
Petit-Gagnon, lac du	20	25	13	119	1.3	150	16
Petits Pins, lac des	721	808	676	174	1.1	2000	40
Petits Pins, rivière des							
Phil, lac	0					400	
Piblanche, lac de la	60	147	79	108	2.5	100	147
Pic, lac du	0					100	
Picard, lac	171	190	150	148	1.1	600	31
Pichenette, lac de la	0						
Pied, lac du	0					150	
Piège, lac du	0						
Pierre, lac	658	1504	1111	101	2.3	4000	37

Nom du plan d'eau	Effort (hre-pêche)	Capture	Poissons pesés (nb)	Poids moyen (g)	Succès (cap/hre)	Quota	Pourcentage du quota (%)
Pierre, Petit lac	14	35	5	243	2.5	300	11
Pinsons, lac des							
Piolet, lac du	0					100	
Pion, lac du	0						
Pionniers, lac des	0					100	
Pipe, lac de la							
Piquet, lac du	14	34	34	73	2.4		
Piquêre, lac de la							
Pirogue, lac de la	0					100	
Pirouette, lac de la	0					150	
Piste, lac de la	0					100	
Pistil, lac du	0					150	
Pitoune, lac de la	31	125	87	86	4.0	150	83
Plainte, lac de la	0					100	
Plantain, lac du	0					300	
Plat, lac	0					100	
Platin, lac du							
Plié, lac	4	20	20	99	5.0	150	13
Plongeon, lac du	4	11	11	145	2.8	200	5
Pluie, lac de la							
Plume, lac de la							
Pluton, lac							
Poêlon, lac du	0					100	
Poing, lac du	0					100	
Pointu, lac	0						
Poisson, lac	86	158	97	146	1.8	200	79
Poisson, Petit lac	38	58	43	157	1.5	150	38
Poisson, ruisseau							
Poivre, lac au	4274	7024	5541	127	1.6	15000	46
Poivre, Petit lac	183	371	155	142	2.0	300	123
Poivre, rivière au							
Polaire, lac	0					100	
Polatouche, lac du	0					100	
Policiers, lac des	0					450	
Policiers, ruisseau des							
Pollen, lac du	0					200	
Pollen, ruisseau du							
Ponce, lac de la	2	0	0		0.0	100	0
Portage, bras du							
Portage, lac du	70	100	72	97	1.4	300	33
Portage, rivière du	5	35	35	68	7.0		
Portageur, lac du	0					100	
Portée, lac de la							
Poste d'accueil, ruisseau du							
Poste, lac du	0					300	
Poste, ruisseau du							
Potentilles, lac des	0						
Potvin, lac	0					150	
Pou, lac du							

Nom du plan d'eau	Effort (hre-pêche)	Capture	Poissons pesés (nb)	Poids moyen (g)	Succès (cap/hre)	Quota	Pourcentage du quota (%)
Poudre, lac de la	0					100	
Poudrière, lac de la	0						
Pouliot, lac							
Poursuite, lac de la	0						
Pousses, lac des	0					100	
Poussière, lac de la							
Poussin, lac du	0					100	
Prédateur, lac du							
Premier, lac	0					100	
Présage, lac du	14	5	2	120	0.4	700	0
Price, Deuxième lac	3	0	0		0.0		
Price, Premier lac	9	0	0		0.0		
Proie, lac de la	0					100	
Propre, lac							
Puce, lac de la	0						
Puceron, lac du							
Pygmée, lac							
Quartiers, lac des	0					150	
Quatre Montagnes, lac des	8	17	0		2.1	200	8
Quatre-Temps, lac du	0						
Quête, lac de la							
Queue, lac de la	0						
Racicot, lac	147	187	118	190	1.3	250	74
Racine, lac de la							
Radeau, lac du	0					100	
Rafale, lac de la	0					150	
Raid Harricana, lac du	111	274	205	132	2.5	900	30
Rainette, lac de la							
Ramier, lac	39	86	84	128	2.2	300	28
Ramille, lac de la	3	13	13	145	4.3	100	13
Rampant, lac	0					100	
Rangifer, lac	10	19	17	143	1.9	100	19
Raoul, lac	88	137	131	137	1.6	250	54
Rapaces, ruisseau des							
Raquette, lac de la							
Ravage, lac du	0					200	
Raymond, lac	28	110	75	95	3.9	300	36
Rebelle, lac	0					300	
Rebours, lac à	0					100	
Reclus, lac							
Récompense, lac de la	0					150	
Recourbé, lac	0					100	
Reed, lac	0					100	
Refllet, lac du	0					100	
Règle, lac de la							
Reguine, lac de la	0						
Reine, lac de la							
Reine, ruisseau de la							
Relais, lac du	13	61	50	131	4.7	100	61

Nom du plan d'eau	Effort (hre-pêche)	Capture	Poissons pesés (nb)	Poids moyen (g)	Succès (cap/hre)	Quota	Pourcentage du quota (%)
Rémiges, lac des							
Renard, lac du	52	111	64	106	2.1	200	55
Rencontre, lac de la	0						
Rendez-vous, lac du	35	77	40	120	2.2	200	38
Répit, lac du							
Repos, lac du							
Reptile, lac du							
Repu, lac							
Rescapé, lac	0					100	
Réservoir, lac du	47	96	74	113	2.0	100	96
Retrait, lac en							
Retrouvé, lac							
Rêve, lac du	6	1	0		0.2		
Réveil, lac du	10	22	14	154	2.2	100	22
Revolver, lac	560	335	199	253	0.6	700	47
Rhizome, lac du	0						
Ricken, lac	8	38	38	103	4.8	150	25
Rioux, lac	0					350	
Rita, lac	0						
Rita, ruisseau							
Rituel, lac du	42	33	30	174	0.8	100	33
Rival, lac	0						
Riverin, lac	54	104	89	173	1.9	150	69
Rivière, lac de la	18	31	29	181	1.7	100	31
Robert, étang	6	22	16	68	3.7		
Robert, Petit lac	0					150	
Robinson, lac	0					150	
Robitaille, lac	81	150	146	108	1.9	500	30
Roi, lac du	0						
Roi, ruisseau du							
Roitelets, lac des	0					100	
Roitelets, ruisseau des							
Roméo, lac	49	93	93	91	1.9	100	93
Romond, lac	0					300	
Ronald, lac	32	110	94	87	3.4	300	36
Ronces, lac des	0						
Rond, lac	194	276	211	205	1.4	600	46
Rond, Petit lac	52	56	56	217	1.1	500	11
Roquette, lac	0					150	
Roselins, lac des	7	40	40	108	5.7	800	5
Ross, lac	596	1557	1127	85	2.6	2500	62
Rouge, lac	14	27	27	231	1.9	200	13
Rough, ruisseau							
Roulé, lac	0						
Rouvray, lac	3714	4718	3495	197	1.3	15000	31
Roy, étang	0						
Ruban, lac	3	0	0		0.0	300	0
Ruddy, lac	1	0	0		0.0		
Ruisseaux et rivières, tous les	0						

Nom du plan d'eau	Effort (hre-pêche)	Capture	Poissons pesés (nb)	Poids moyen (g)	Succès (cap/hre)	Quota	Pourcentage du quota (%)
Rusé, lac							
Rustique, lac	8	40	40	105	5.0	100	40
Rut, lac du	14	61	61	150	4.4	100	61
Sables, lac des	380	507	443	174	1.3	600	84
Sables, rivière aux	0						
Sabot, lac du	4	0	0		0.0	100	0
Sacrifice, lac du	0					100	
Sainte-Croix, lac	83	110	94	222	1.3	150	73
Saint-Jacques, lac	41	77	31	170	1.9	150	51
Saint-Louis, rivière	0						
Saint-Martin, lac	109	155	96	176	1.4	150	103
Salomon, lac	104	136	56	259	1.3	200	68
Sangsue, lac de la	0						
Sans Voile, lac	0						
Saphir, lac	0					100	
Sarcelle, lac de la	0						
Saturne, lac	0					200	
Saucisse, lac de la	0					100	
Saules, lac des	0					150	
Saumon, ruisseau							
Saut, lac du	0						
Sauterelle, lac de la	0					100	
Sauteuse, lac de la	0						
Sauvage, Petit lac	16	80	80	141	5.0	200	40
Savage, lac	29	39	39	225	1.3	100	39
Savane, lac de la	19	68	28	68	3.6	200	34
Savane, Petit lac	29	108	71	104	3.7	150	72
Savane, ruisseau	0						
Savard, lac	90	55	48	274	0.6	100	55
Savard, ruisseau							
Sciotte, lac du							
Scorpion, lac du	0						
Sec, lac							
Sentinelle, lac de la	0					200	
Séparé, lac	0					200	
Sérénade, lac de la							
Sergent, lac	0					100	
Shane, lac	15	0	0		0.0	300	0
Sheagh, lac	0					100	
Siamois, lacs	113	120	43	204	1.1	700	17
Silence, lac du							
Silhouette, lac de la	0					150	
Silver, lac	474	718	585	126	1.5	900	79
Simard, lac	21	12	12	394	0.6	100	12
Simonne, lac	0						
Sirène, lac de la	0					100	
Sirop, lac du	0						
Sittelles, lac des	0						
Skelton, lac	95	249	240	173	2.6	750	33

Nom du plan d'eau	Effort (hre-pêche)	Capture	Poissons pesés (nb)	Poids moyen (g)	Succès (cap/hre)	Quota	Pourcentage du quota (%)
Soleil, lac du	4	20	20	125	5.0	100	20
Solitaire, lac	636	1033	756	120	1.6	3000	34
Solitaire, ruisseau							
Sommeil, lac du	22	27	18	195	1.2	150	18
Sommet, lac du	0					100	
Somnambule, lac	0					150	
Songe, lac du	0					100	
Sonore, lac	0					150	
Sorcier, lac du	0					100	
Souche, lac de la	0					100	
Soufflet, lac du	0						
Souhait, lac du	0					100	
Soupe, lac de la							
Soupir, lac du							
Source, lac de la	2	3	3	450	1.5	50	6
Sourire, lac du	102	213	143	93	2.1	500	42
Sournois, lac							
Spectre, lac du							
Stelle, lac	82	18	10	1033	0.2	200	9
Stelle, ruisseau	0						
Steppette, lac de la							
Stubbs, lac	0					150	
Sud, rivière du							
Suée, lac de la	0					100	
Sureau, lac du	0						
Surprenant, lac	0						
Surprise, lac	43	69	34	157	1.6	100	69
Sylvestre, lac							
Symphonie, lac de la	0					100	
Tabatière, lac de la	60	101	81	119	1.7	150	67
Tabou, lac du							
Taché, lac	0					100	
Taïga, lac de la	0						
Talbot, lac	0					100	
Talisman, lac du	0					100	
Tambourinage, lac du	0					100	
Tanière, lac de la	0					150	
Taquart, ruisseau							
Taupe, lac de la	0						
Tempête, lac de la	114	301	283	102	2.6	400	75
Tente, lac de la	691	795	540	107	1.2	1100	72
Tentement, lac du	0					250	
Terrier, lac du	3	16	6	101	5.3	150	10
Têtard, lac du	0						
Tête Blanche, petite rivière							
Tête Blanche, petite rivière de la							
Tête Blanche, rivière de la	44	163	145	72	3.7		
Tête d'Original, lac de la	78	155	134	122	2.0	150	103
Tête, lac de la	0					300	

Nom du plan d'eau	Effort (hre-pêche)	Capture	Poissons pesés (nb)	Poids moyen (g)	Succès (cap/hre)	Quota	Pourcentage du quota (%)
Tête-à-Queue, lac du	6	18	17	87	3.0	300	6
Tétras, lac du	0					100	
Tétreault, lac	43	97	95	161	2.3	150	64
Thé, lac du	0						
Thon, lac du	0					150	
Tibériade, lac	63	143	69	67	2.3	200	71
Tibériade, ruisseau							
Ti-Jean, lac	0					100	
Tipatshimu, lac							
Ti-Pierre, lac	22	42	12	110	1.9	150	28
Tipinam, lac	0					100	
Tir, lac du	0					100	
Toile, lac de la	0						
Toise, lac de la							
Tomahawk, lac du	0					100	
Tonnerre, lac du	0					100	
Torrent, ruisseau du							
Tortue, lac de la	6	26	0		4.3		
Toupet, lac du	0						
Tourmenté, lac	0					200	
Tout Seul, lac	0						
Trace, lac de la	36	66	40	172	1.8	200	33
Traîneau, lac du							
Traîne-Bûches, lac du	0					350	
Tranquille, lac	14	7	0		0.5	450	1
Tranquille, ruisseau							
Trappe, lac de la	4	11	7	77	2.8	100	11
Trappeur, lac du	0					100	
Trapu, lac	2	0	0		0.0	100	0
Traquenard, lac du	0					100	
Travers, lac	252	251	192	203	1.0	300	83
Travers, lac du	245	384	349	147	1.6	1000	38
Travers, ruisseau							
Tremblay, lac	516	601	334	167	1.2	1300	46
Trembles, lac des	89	92	81	191	1.0	100	92
Trépanier, lac	0					100	
Trésor, lac du	0					100	
Triangulaire, lac	0					300	
Trinité, lacs	0					100	
Triste, lac							
Triton, lac du	93	176	176	150	1.9	650	27
Troglodytes, lac des							
Trompe-l'oeil, lac	0					400	
Trot, lac du	0					100	
Trotteur, lac du	0					250	
Trottier, lac	0					100	
Trou, lac du							
Trouble-Fête, lac du	0					100	
Truc, lac du	8	18	18	143	2.3		

Nom du plan d'eau	Effort (hre-pêche)	Capture	Poissons pesés (nb)	Poids moyen (g)	Succès (cap/hre)	Quota	Pourcentage du quota (%)
Truchon, lac	121	157	144	125	1.3	550	28
Truchon, petit lac	0						
Truie, lac de la	0					100	
Truite, lac à la	2	2	0		1.0	100	2
Truite, ruisseau à la	0						
Truqué, lac							
Tuque, lac de la	0						
Turney, lac	10	12	12	197	1.2	150	8
Turquoise, lac	0					350	
Tuzo, lac	20	9	4	388	0.5	150	6
Un Mille, lac d'	42	103	72	150	2.5	900	11
Uniforme, lac de l'	0						
Utshitapeu, lac	0					150	
Vachon, lac	0					100	
Vallée, lac de la							
Vanne, lac de la							
Veau, étang du	0						
Velours, lac du	4	0	0		0.0	100	0
Venaison, lac de la	9	0	0		0.0		
Vénerie, lac de la	0					100	
Venimeux, ruisseau							
Venin, lac du							
Venteux, lac	18	72	64	103	4.0	300	24
Ventriloque, lac du	0						
Vénus, lac	881	1245	931	163	1.4	2500	49
Vénus, rivière	0						
Verrouillé, lac	0						
Verrue, lac de la							
Versant, lac du	0					150	
Vert, lac	0					100	
Verville, lac	380	504	381	97	1.3	1000	50
Vespéral, lac	0						
Victoire, lac de la	44	65	57	122	1.5	100	65
Victorien, lac	6	10	0		1.7	100	10
Virgule, lac de la	0						
Vison, lac	62	221	159	96	3.6	150	147
Voilier, lac du							
Voltage, lac du	0					150	
Voyageur, lac du	0						
Vulnérable, lac	0						
Wabo, lac	0					300	
Wabo, ruisseau							
Wapishish, rivière	2	15	0		7.5		
Wellington, lac	38	100	100	119	2.6	350	28
Wells-Tremblay, lac	18	66	30	61	3.7	200	33
Yvan, lac	19	44	10	230	2.3	100	44
Yvette, lac	124	266	254	222	2.1	300	88
Yvette, lac des	44	35	34	310	0.8	500	7
Yvon, lac	10	10	0		1.0	150	6

Nom du plan d'eau	Effort (hre-pêche)	Capture	Poissons pesés (nb)	Poids moyen (g)	Succès (cap/hre)	Quota	Pourcentage du quota (%)
Yvon, Petit lac	49	96	61	94	2.0	100	96
Zénith, lac du	93	101	101	234	1.1	150	67
Zizanie, lac de la							
Zoé, lac	291	633	506	92	2.2	800	79